


**PROGNOZA ODDZIAŁYWANIA NA ŚRODOWISKO
DLA PROJEKTU MIEJSCOWEGO PLANU ZAGOSPODAROWANIA
PRZESTRZENNEGO CZĘŚCI GMINY SOŃSK OBEJMUJĄCEJ WSIE
CICHAWY, MEŻENINO-WĘGŁOWICE ORAZ ŚLUBOWO**



Zleceniodawca:

**Planowanie Przestrzenne
i Obsługa Nieruchomości
ESPRIIT Michał Romański**
ul. Srebrna 8 lok. 42
10-698 Olsztyn

Wykonawca:

SOFT-SOIL Grzegorz Prusik
ul. Ciasna 2B , 12-100 Szczytno
Tel. 509668232
e-mail: grzegorz_prusik@o2.pl

Autor opracowania

inż. Grzegorz Prusik

wrzesień, 2019 r.
aktualizacja maj,2020 r.

Spis treści

1. Wprowadzenie	4
1.1. Podstawy formalno-prawne prognozy.....	7
1.2. Cel oraz zakres prognozy oddziaływania na środowisko.....	7
1.3. Informacje o metodach zastosowanych przy sporządzaniu prognozy.....	8
2. Informacja o głównych celach, zawartości projektowanego dokumentu oraz jego powiązaniach z innymi dokumentami	9
2.1. Główne cele oraz zawartość projektowanego dokumentu	9
2.2. Powiązania projektu planu z innymi dokumentami	15
2.2.1. Studium Uwarunkowań i Kierunków Zagospodarowania Przestrzennego	15
2.2.2. Opracowanie ekofizjograficzne.....	18
2.2.3. Program Ochrony Środowiska dla Województwa Mazowieckiego do roku 2022.....	19
2.2.4. Planu zagospodarowania przestrzennego województwa mazowieckiego.....	20
2.2.5. Strategia rozwoju województwa mazowieckiego do 2030 roku	21
2.2.6. Plan Gospodarki Odpadami dla województwa mazowieckiego 2024.....	23
2.2.7. Krajowy Program Oczyszczania Ścieków Komunalnych.....	26
2.2.8. Polityka Ekologiczna Państwa	27
2.2.9. Dyrektywa 2000/60/WE Parlamentu Europejskiego i Rady z dnia 23 października 2000 r. ustanawiającej ramy wspólnotowego działania w dziedzinie polityki wodnej (Dz. U. UE L z dnia 22 grudnia 2000 r.) tzw. Ramowej Dyrektywy Wodnej	28
2.2.10. Strategiczny plan adaptacji dla sektora i obszarów wrażliwych na zmiany klimatu do roku 2020 z perspektywą do roku 2030.....	29
2.2.11. Pakiet klimatyczno-energetyczny (przyjęty przez Komisję Europejską w grudniu 2008 r.) ...	31
3. Przewidywane metody analiz skutków realizacji postanowień projektowanego dokumentu oraz częstotliwość jej przeprowadzania.	31
4. Informacje o możliwym transgranicznym oddziaływaniu na środowisko.	32
5. Istniejący stan środowiska oraz potencjalne zmiany tego środowiska w przypadku braku realizacji projektowanego dokumentu	32
5.1. Charakterystyka środowiska przyrodniczego.....	32
5.1.1. Położenie, użytkowanie i zagospodarowanie terenu, analiza terenów sąsiednich.	32
5.1.2. Budowa geologiczna, rzeźba terenu, gleby, warunki klimatyczne.....	36
5.1.3. Zlewnia, wody powierzchniowe i podziemne	42
5.1.4. Jednolite części wód.....	44
5.1.5. Szata roślinna i świat zwierzęcy	58
5.1.6. Zabytki kulturowe	59
5.1.7. Obszary chronione.....	60
5.2. Ocena stanu środowiska	61
5.2.1. Jakość powietrza atmosferycznego	61
5.2.2. Klimat akustyczny.....	64
5.2.3. Stan wód.....	66
5.2.4. Oddziaływanie sieci elektroenergetycznych oraz innych pól elektromagnetycznych	69
5.3. Potencjalne zmiany stanu środowiska w przypadku braku realizacji ustaleń projektu planu	69
6. Stan środowiska na obszarach objętych przewidywanym znaczącym oddziaływaniem	70

7. Istniejące problemy ochrony środowiska istotne z punktu widzenia realizacji projektowanego dokumentu, w szczególności dotyczące obszarów podlegających ochronie na podstawie ustawy z dnia 16 kwietnia 2004 r. o ochronie przyrody	70
8. Cele ochrony środowiska ustanowione na szczeblu międzynarodowym, wspólnotowym i krajowym, istotne z punktu widzenia projektowanego dokumentu, oraz sposoby w jakich te cele i inne problemy środowiska zostały uwzględnione podczas opracowania dokumentu.	70
9. Przewidywane oddziaływanie ustaleń projektu planu na środowisko	73
9.1. Oddziaływanie na powierzchnię ziemi, w tym gleby.....	73
9.2. Oddziaływanie na zasoby naturalne	74
9.3. Oddziaływanie na wody powierzchniowe i podziemne	74
9.4. Odpady	76
9.5. Oddziaływanie na powietrze atmosferyczne i klimat.....	76
9.6. Klimat akustyczny.....	77
9.7. Oddziaływanie na szatę roślinną, świat zwierzęcy i różnorodność biologiczną	79
9.8. Oddziaływanie na krajobraz.....	79
9.9. Oddziaływania na zabytki i dobra materialne	80
9.10. Oddziaływania na życie i zdrowie ludzi.....	80
9.11. Oddziaływanie na obszary chronione w tym obszary Natura 2000	82
Brak oddziaływań – obszar położony poza terenami prawnej ochrony środowiska. Obszar objęty projektem planu znajduje się poza głównymi korytarzami ekologicznymi i nie stanowi zagrożenia ani bariery ekologicznej dla migracji roślin i zwierząt.	82
9.12. Wzajemne oddziaływanie.....	82
10. Rozwiązania mające na celu zapobieganie, ograniczenie lub kompensację przyrodniczą negatywnych oddziaływań na środowisko, mogących być rezultatem realizacji projektu miejscowego	82
11. Rozwiązania alternatywne do rozwiązań zawartych w miejscowym planie	85
12. Wskazanie napotkanych trudności wynikających z niedostatków techniki lub luk we współczesnej wiedzy	85
13. Streszczenie w języku niespecjalistycznym.....	85
14. Wykaz materiałów źródłowych.....	87
Spis załączników tekstowych:	
Spis załączników graficznych:	

1. Wprowadzenie

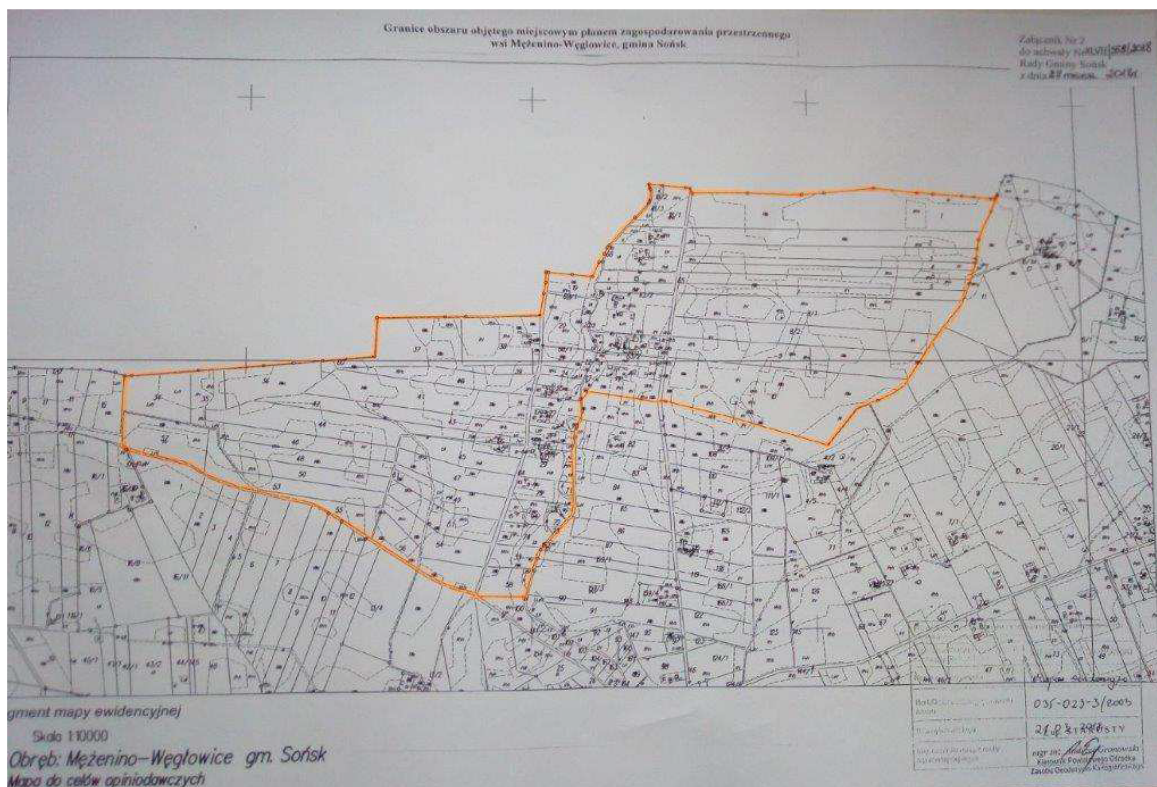
Niniejsza prognoza oddziaływania na środowisko została sporządzona dla potrzeb projektu miejscowego planu zagospodarowania przestrzennego części gminy Sońsk obejmującej wsie Cichawy, Meżenino-Węglowice oraz Ślubowo. Projekt przedmiotowego planu, jest realizacją Uchwały Nr XLVII/358/2018 Rady Gminy Sońsk z dnia 28 marca 2018 r. w sprawie przystąpienia do sporządzenia miejscowego planu zagospodarowania przestrzennego części gminy Sońsk obejmujące wsie Cichawy, Meżenino-Węglowice oraz Ślubowo. Zgodnie z załącznikami graficznymi do ww. uchwały projektem planu objęto teren całych obrębów geodezyjnych o powierzchniach: Cichawy ok. 331 ha, Meżenino-Węglowice ok. 217 ha oraz Ślubowo ok. 860 ha. Kopie załączników graficznych zamieszczono poniżej (Ryc. 1a-1c).

Granice obszaru objętego miejscowym planem zagospodarowania przestrzennego wsi Cichawy, gmina Sońsk



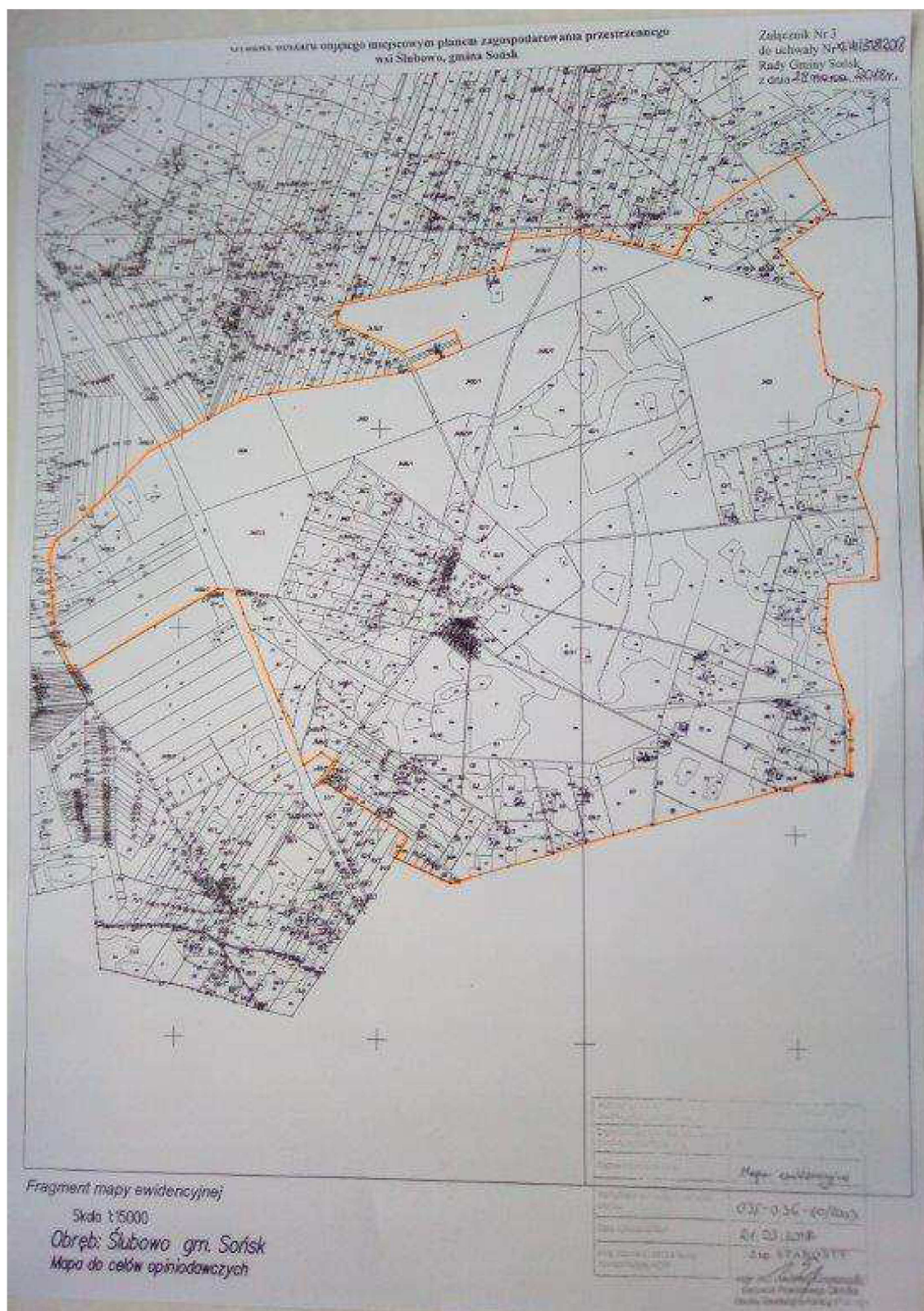
Ryc.1a Załącznik do Uchwały Nr XLVII/358/2018 Rady Gminy Sońsk z dnia 28 marca 2018 r. w sprawie przystąpienia do sporządzenia miejscowego planu zagospodarowania przestrzennego części gminy Sońsk obejmującej wsie Cichawy, Meżenino-Węglowice oraz Ślubowo.

Granice obszaru objętego miejscowym planem zagospodarowania przestrzennego wsi Mężenino-Węglowice, gmina Sońsk



Ryc.1b Załącznik do Uchwały Nr XLVII/358/2018 Rady Gminy Sońsk z dnia 28 marca 2018 r. w sprawie przystąpienia do sporządzenia miejscowego planu zagospodarowania przestrzennego części gminy Sońsk obejmującej wsie Cichawy, Mężenino-Węglowice oraz Ślubowo.

Granice obszaru objętego miejscowym planem zagospodarowania przestrzennego wsi Ślubowo, gmina Sońsk



Ryc.1c Załącznik do Uchwały Nr XLVII/358/2018 Rady Gminy Sońsk z dnia 28 marca 2018 r. w sprawie przystąpienia do sporządzenia miejscowego planu zagospodarowania przestrzennego części gminy Sońsk obejmującej wsie Cichawy, Mężenino-Węglowice oraz Ślubowo.

Obecnie obszar projektu nie posiada aktualnego planu zagospodarowania przestrzennego. Projekt planu wprowadza na wyznaczonym obszarze funkcje: **MN** – teren zabudowy mieszkaniowej jednorodzinnej, **UN** – teren zabudowy usług nieuciążliwych, **UPs** – teren zabudowy usług publicznych – usługi sakralne, **PU** – teren zabudowy produkcyjnej, składów, magazynów lub/i usług, **PG** – teren powierzchniowej eksploatacji kopalin, **RU** – teren obsługi produkcji w gospodarstwach rolnych, hodowlanych i ogrodniczych, **RM** – teren zabudowy zagrodowej, **R** – teren rolniczy, **RL** - teren rolniczy z możliwością zalesienia, **ZL** – teren lasu, **ZP** – teren zieleni urządzonej, **Z** – teren zieleni, **WP** – teren wód powierzchniowych śródlądowych płynących, **WS** – teren wód powierzchniowych śródlądowych stojących, **KD(Z)** – teren drogi publicznej klasy zbiorczej, **KD(L)** – teren drogi publicznej klasy lokalnej, **KD(D)** – teren drogi publicznej klasy dojazdowej, **KDW** – teren drogi wewnętrznej, **KTK** – teren kolejowy.

Teren objęty opracowaniem położony jest poza granicami wszelkich wyznaczonych obszarów chronionych w tym OCHK, NATURA 2000, rezerwy, Parki Narodowe i Krajobrazowe, użytki ekologiczne itp. W obrębie Cichawy – dwa pomniki przyrody lipa drobnolistna - *Tilia cordata*, o wysokości 24,0 m, pierśnicy 131,0 cm oraz lipa drobnolistna - *Tilia cordata*, o wysokości 28,0 m, pierśnicy 118,0 cm. W obrębie Ślubowo – dwa pomniki przyrody - Jesion wyniosły - *Fraxinus Excelsior*, o wysokości 28m, pierśnica 151 cm oraz Świerk pospolity - *Picea bies*.

1.1. Podstawy formalno-prawne prognozy

Obowiązek opracowania prognozy oddziaływania na środowisko wynika z ustawy z dnia 3 października 2008 r. o udostępnianiu informacji o środowisku i jego ochronie, udziale społeczeństwa w ochronie środowiska oraz ocenach oddziaływania na środowisko (tekst jednolity Dz. U. z 2020 r., poz. 283).

Podstawą formalno-prawną prognozy również są:

- ustawa z dnia 27 marca 2003 r. o planowaniu i zagospodarowaniu przestrzennym (Dz. U. 2020, poz. 293 ze zm.),
- ustawa z dnia 27 kwietnia 2001 r. - Prawo ochrony środowiska (tekst jednolity Dz. U. z 2019 r., poz. 1396 ze zm),
- Projekt miejscowego planu zagospodarowania przestrzennego obejmujące wsie Cichawy, Mężenino-Węglowice oraz Ślubowo,
- Ustawa z dnia 16 kwietnia 2004 r. – O ochronie przyrody (Dz. U. 2020, poz. 55 ze zm.).

Prognoza oddziaływania na środowisko jest elementem strategicznej oceny oddziaływania na środowisko, służącej eliminowaniu lub łagodzeniu ewentualnych konfliktów przyrodniczo - przestrzennych. Formuła dokumentu pozwala, by we wszystkich fazach planowania uwzględniać wzajemne relacje pomiędzy uwarunkowaniami przyrodniczymi, a przyjętymi w projekcie planu rozwiązaniami planistycznymi.

1.2. Cel oraz zakres prognozy oddziaływania na środowisko

Zasadniczym celem prognozy, opracowywanej dla potrzeb projektu planu jest identyfikacja i ocena skutków oddziaływań na poszczególne elementy środowiska przyrodniczego, w tym na:

- świat zwierzęcy i roślinny oraz krajobraz we wzajemnym ich powiązaniu,
- warunki życia i zdrowia ludzi,
- środowisko kulturowe,
- zabytki i dobra materialne, będące potencjalnym wynikiem realizacji projektowanego zagospodarowania przestrzeni.

Istotnym celem Prognozy jest także poszukiwanie i wskazanie możliwości rozwiązań planistycznych zabezpieczających środowisko i przeciwdziałających negatywnemu oddziaływaniu na nie.

Zakres prognozy obejmuje elementy określone w art. 51 ustawy z dnia 3 października 2008 r. o udostępnianiu informacji o środowisku i jego ochronie, udziale społeczeństwa w ochronie środowiska oraz o ocenach oddziaływania na środowisko (Dz. U. z 2018 r., poz. 2081 ze zm.).

Prognozę wykonano w zakresie i stopniu szczegółowości uzgodnionym przez:

- Regionalnego Dyrektora Ochrony Środowiska w Warszawie
- Państwowym Powiatowym Inspektorem Sanitarnym w Ciechanowie

Na podstawie otrzymanych uzgodnień niniejsza Prognoza zawiera informacje o głównych celach projektowanego dokumentu jego zawartości, powiązaniu z innymi dokumentami, informacje o metodyce zastosowanej podczas sporządzenia prognozy, propozycje dotyczące metod analizy skutków realizacji zapisów projektowanego dokumentu, częstotliwość ich przeprowadzania, informacje o możliwym transgranicznym oddziaływaniu na środowisko oraz streszczenie w języku niespecjalistycznym. Niniejszy dokument analizuje, wskazuje i ocenia istniejący stan środowiska naturalnego na obszarach przewidywanego znaczącego oddziaływania, istniejące problemy ochrony środowiska istotne z punktu widzenia realizacji zapisów planu, w szczególności dotyczących obszarów podlegających ochronie na podstawie ustawy z dnia 16 kwietnia 2004 r. o ochronie przyrody; cele ochrony przyrody ustanowione na szczeblu międzynarodowym, wspólnotowym i krajowym istotne z punktu widzenia realizacji zapisów planu oraz sposoby ich uwzględnienia podczas opracowywania dokumentu: przewidywane znaczące oddziaływanie, w tym oddziaływanie bezpośrednie, pośrednie, wtórne, skumulowane, krótkoterminowe, średnioterminowe i długoterminowe, stałe i chwilowe oraz pozytywne i negatywne na cele i przedmiot ochrony obszarów NATURA 2000 oraz na inne elementy środowiska. Prognoza przedstawia rozwiązania mające na celu zapobieganie, ograniczenie lub kompensację przyrodniczą negatywnych oddziaływań na środowisko mogących być rezultatem realizacji projektowanego dokumentu.

1.3. Informacje o metodach zastosowanych przy sporządzaniu prognozy

Prognozę oddziaływania na środowisko sporządzono przy zastosowaniu metody opisowej, polegającej na charakterystyce istniejących zasobów środowiska oraz łączeniu w całość posiadanych informacji o dotychczasowych mechanizmach funkcjonowania środowiska i wskazaniu, jakie potencjalne skutki mogą wystąpić w środowisku w wyniku realizacji ustaleń planu. Posłużono się również metodą porównawczą, wykorzystując wiedzę o funkcjonowaniu środowiska, jako całości. Skonfrontowano zaproponowane rozwiązania planistyczne z istniejącymi uwarunkowaniami środowiskowymi. Prognozę oddziaływania na środowisko przedstawiono w zakresie, jaki umożliwia obecny stan dostępnej informacji o środowisku oraz w kontekście stopnia szczegółowości ustaleń planu.

Przed przystąpieniem do zasadniczej części opracowania przeprowadzono prace w terenie w tym inwentaryzację urbanistyczną w celu zapoznania się z ogólnymi warunkami środowiskowymi panującymi na analizowanym terenie oraz istniejącym zainwestowaniem.

Następnie przystąpiono do prac kameralnych, polegających na porównaniu wyników uzyskanych w terenie z istniejącą dokumentacją. W ten sposób sporządzona została kompleksowa ocena sposobów użytkowania poszczególnych terenów, aktualnego stanu środowiska oraz jego podatności na degradację. W kolejnym etapie stosując metodę analogii środowiskowej, odniesiono się do projektu zmiany planu, a zwłaszcza przeznaczenia terenów,

w kontekście ich położenia w stosunku do terenów prawnie chronionych, potencjalnych zagrożeń dla tych terenów i środowiska, terenów bezpośrednio objętych zmianą i przyjętych założeń ochrony środowiska. Wpływ przeznaczenia terenów na stan środowiska i zagrożenie dla terenów chronionych przeanalizowano zgodnie z wymaganiami ustawowymi w kategoriach oddziaływań, bezpośrednich, pośrednich i wtórnych, skumulowanych, krótko-, średnio- i długoterminowych, stałych i chwilowych oraz pozytywnych i negatywnych na cele i przedmiot ochrony obszarów Natura 2000 oraz integralność tego obszaru, a także na środowisko. Wynikiem przedstawionej analizy są rozwiązania mające na celu zminimalizowanie potencjalnie negatywnych oddziaływań ustaleń planu na środowisko przyrodnicze.

2. Informacja o głównych celach, zawartości projektowanego dokumentu oraz jego powiązaniach z innymi dokumentami

2.1. Główne cele oraz zawartość projektowanego dokumentu

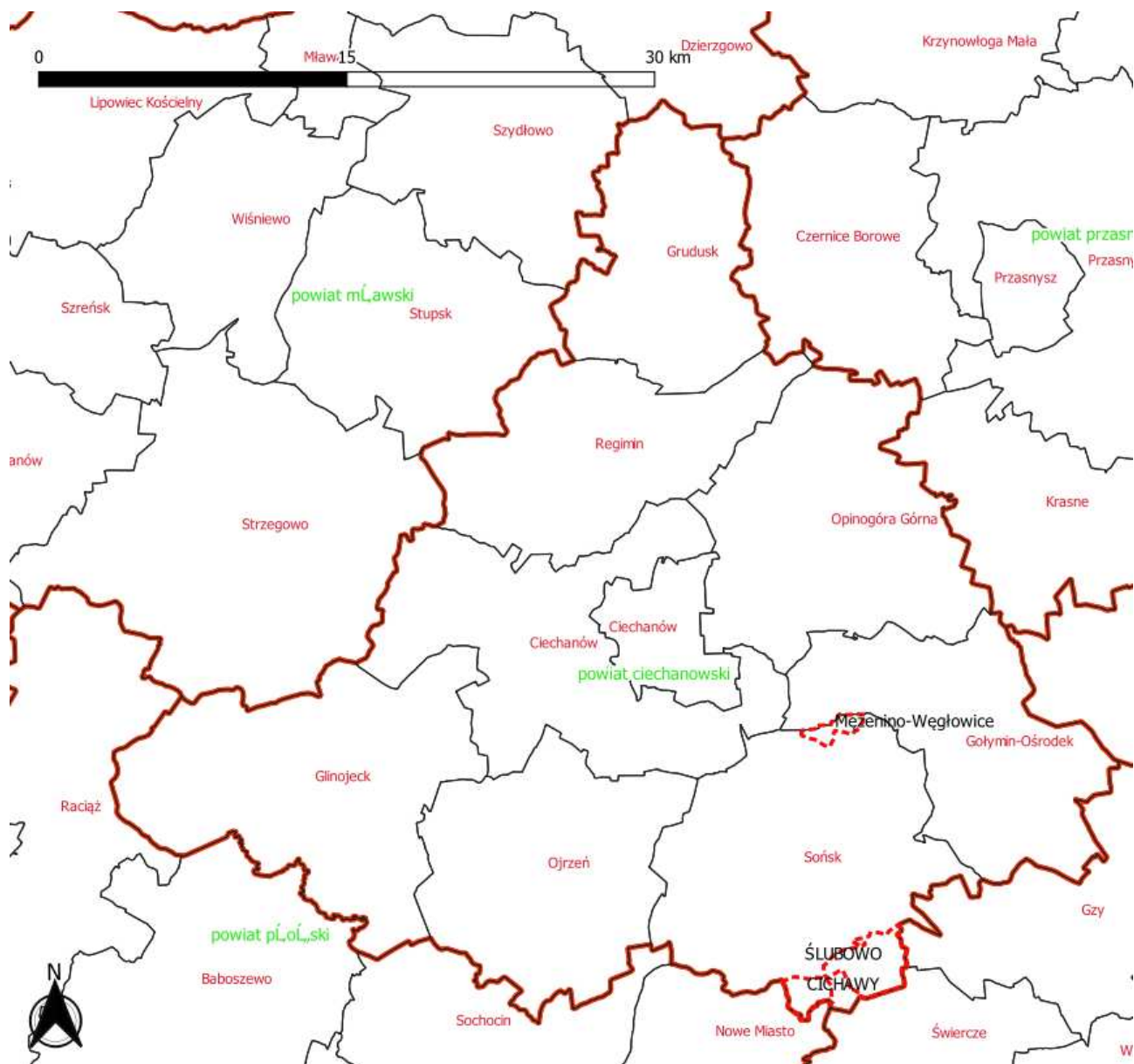
Miejscowy plan zagospodarowania przestrzennego, jako akt prawa miejscowego, jest podstawowym narzędziem kształtowania polityki przestrzennej miasta i gminy.

Projekt miejscowego planu zagospodarowania przestrzennego części gminy Sońsk obejmujący wsie Cichawy, Mężenino-Węgłowice oraz Ślubowo został sporządzony zgodnie z wymaganiami i zakresem określonym w ustawie z dnia 27 marca 2003 r. o planowaniu i zagospodarowaniu przestrzennym (tekst jednolity Dz. U. 2018, poz. 1945 z późn. zm.), oraz Rozporządzeniu Ministra Infrastruktury z dnia 26 sierpnia 2003 r. w sprawie wymaganego zakresu projektu miejscowego planu zagospodarowania przestrzennego (Dz.U. 2003 Nr 164 poz. 1587).

Obszar objęty projektem planu obejmuje cały obszar obrębów geodezyjnych Cichawy, Mężenino-Węgłowice oraz Ślubowo. Obszar ten położony jest w północnej i południowej części gminy Sońsk, w powiecie ciechanowskim, województwie mazowieckim. Przedmiotowy obszar zgodnie z uchwałą intencyjną obejmuje teren o łącznej powierzchni ok. 1408 ha.

Głównym celem sporządzenia projektu miejscowego planu zagospodarowania przestrzennego jest ustalenie przeznaczenia terenów oraz określenie sposobów ich zagospodarowania i zabudowy, z jednoczesnym uwzględnieniem konieczności kształtowania ładu przestrzennego oraz konieczności dostosowania funkcji, struktury zabudowy i intensywności zagospodarowania do uwarunkowań przestrzennych i przyrodniczych terenu.

Projekt planu wyznacza na części terenu funkcję zabudowy zagrodowej oraz ciągi komunikacyjne wynikające z faktycznego zagospodarowania i użytkowania tych terenów. Na pozostałym obszarze przewiduje się utrzymanie terenu w dotychczasowym użytkowaniu, czyli jako tereny rolnicze, tereny zieleni naturalnej, lasów oraz wód powierzchniowych.



Ryc 2. Położenia obszaru objętego projektem planu na tle podziału administracyjnego – powiat ciechanowski (linia czerwona), gminy (linie czarne), omawiane obreży geodezyjne (linia przerywana czerwona i podpis).

Projekt miejscowego planu zagospodarowania przestrzennego składa się z części tekstowej oraz z części graficznej. Część tekstowa sporządzona jest w formie uchwały Rady Gminy Sońsk, natomiast część graficzna w postaci rysunku projektu planu w skali 1:1000/1:5000.

Poniżej przedstawiono wyznaczone funkcje na omawianym terenie oraz ustalenia projektu planu.

Projekt planu ustala następujące podstawowe przeznaczenie terenów:

- MN** – teren zabudowy mieszkaniowej jednorodzinnej;
- UN** – teren zabudowy usług nieuciążliwych;
- UPs** – teren zabudowy usług publicznych – usługi sakralne;
- PU** – teren zabudowy produkcyjnej, składów, magazynów lub/i usług;
- PG** – teren powierzchniowej eksploatacji kopalni;

- RU** – teren obsługi produkcji w gospodarstwach rolnych, hodowlanych i ogrodniczych;
- RM** – teren zabudowy zagrodowej;
- R** – teren rolniczy;
- RL** - teren rolniczy z możliwością zalesienia;
- ZL** – teren lasu;
- ZP** – teren zieleni urządzonej;
- Z** – teren zieleni;
- WP** – teren wód powierzchniowych śródlądowych płynących;
- WS** – teren wód powierzchniowych śródlądowych stojących;
- KD(Z)** – teren drogi publicznej klasy zbiorczej;
- KD(L)** – teren drogi publicznej klasy lokalnej;
- KD(D)** – teren drogi publicznej klasy dojazdowej;
- KDW** – teren drogi wewnętrznej;
- KTK** – teren kolejowy.

Projekt planu zawiera ustalenia dotyczące:

- przeznaczenia terenów oraz linie rozgraniczające tereny o różnym przeznaczeniu lub różnych zasadach zagospodarowania;
- zasad ochrony i kształtowania ładu przestrzennego;
- zasad ochrony środowiska, przyrody i krajobrazu oraz zasad kształtowania krajobrazu;
- zasad ochrony dziedzictwa kulturowego i zabytków, w tym krajobrazów kulturowych oraz dóbr kultury współczesnej;
- wymagania wynikające z potrzeb kształtowania przestrzeni publicznej;
- zasad kształtowania zabudowy oraz wskaźniki zagospodarowania terenów;
- szczegółowych zasad i warunków scalania i podziału nieruchomości;
- granic i sposobów zagospodarowania terenów lub obiektów podlegających ochronie, ustalonych na podstawie odrębnych przepisów, w tym terenów górniczych, a także obszarów szczególnego zagrożenia powodzią oraz obszarów osuwania się mas ziemnych; krajobrazów priorytetowych określonych w audycie krajobrazowym oraz w planach zagospodarowania przestrzennego województwa;
- zasad modernizacji, rozbudowy i budowy systemów komunikacji i infrastruktury technicznej;
- stawek procentowych, na podstawie których ustala się opłatę, wynikającą ze wzrostu wartości nieruchomości w związku z uchwaleniem planu;
- zasad kształtowania zabudowy oraz wskaźników zagospodarowania terenu, maksymalną i minimalną intensywność zabudowy, minimalny udział procentowy powierzchni biologicznie czynnej w odniesieniu do powierzchni działki budowlanej, maksymalną wysokość zabudowy, minimalną liczbę miejsc do parkowania i sposób ich realizacji oraz linie zabudowy i gabaryty obiektów;
- szczególnych warunków zagospodarowania terenów oraz ograniczenia w ich użytkowaniu, w tym zakaz zabudowy;
- sposobu usytuowania obiektów budowlanych w stosunku do dróg i innych terenów publicznie dostępnych oraz do granic przyległych nieruchomości, kolorystyki obiektów budowlanych oraz pokrycia dachów;
- minimalnej powierzchni nowo wydzielonych działek budowlanych.

W projekcie planu ustalono zasady kształtowania zabudowy oraz wskaźniki zagospodarowania terenu w tym m.in.:

- maksymalną intensywność zabudowy,
- minimalną intensywność zabudowy,
- udział procentowy powierzchni biologicznie czynnej;
- nieprzekraczalne linie zabudowy, wysokości zabudowy oraz sposób kształtowania dachów;
- przeznaczenia terenu funkcjonalnego.

Projekt planu ustala następujące zasady ochrony środowiska, przyrody i krajobrazu:

- *ustala zasady wynikające z położenia planu w granicach głównego zbiornika wód podziemnych (GZWP) Subniecka Warszawska Nr 215 oraz Subniecka Warszawska część centralna 2151,*
- *zakazuje wprowadzania nieoczyszczonych ścieków z placów utwardzonych do wód powierzchniowych i gruntu,*
- *nakazuje wcześniejsze podczyszczenie wód opadowych i roztopowych do osiągnięcia dopuszczalnych poziomów zanieczyszczeń określonych w przepisach odrębnych, przed wprowadzeniem ich do odbiorników,*
- *zakazuje wprowadzania do gleby substancji mogących negatywnie wpływać na jakość wód podziemnych,*
- *zakazuje zmiany kierunku i natężenia odpływu wód opadowych lub roztopowych oraz kierunku odpływu wód ze źródeł ze szkodą dla gruntów sąsiednich, zgodnie z przepisami odrębnymi,*
- *nakazuje utrzymanie sieci melioracyjnych i drenażowych w należyтым stanie technicznym umożliwiającym zachowanie drożności poprzez ich ochronę przed zanieczyszczeniem, zarastaniem i zasypywaniem, zgodnie z przepisami odrębnymi,*
- *dopuszcza przebudowę, skanalizowanie sieci melioracyjnych i drenażowych, zgodnie z przepisami odrębnymi,*
- *nakazuje by uciążliwości generowane przez obiekty związane z produkcją, składami i magazynami oraz usługami zawierały się w granicach terenu, do którego inwestor posiada tytuł prawny,*
- *nakazuje by uciążliwości generowane przez: obiekty związane z chowem lub hodowlą zwierząt, obiekty inwentarskie i budynki inwentarskie, zawierały się w granicach do których inwestor posiada tytuł prawny,*
- *zakazuje w granicach planu lokalizacji przedsięwzięć mogących zawsze znacząco oddziaływać na środowisko w rozumieniu przepisów odrębnych z zakresu ochrony środowiska za wyjątkiem inwestycji celu publicznego z zakresu łączności publicznej, komunikacji i infrastruktury technicznej,*
- *dopuszcza lokalizację przedsięwzięć mogących potencjalnie znacząco oddziaływać na środowisko, w przypadku gdy wykonana ocena wykazała brak znaczącego negatywnego oddziaływania na środowisko,*
- *zakazuje lokalizacji zakładów o zwiększonym lub dużym ryzyku wystąpienia poważnej awarii przemysłowej, o których mowa w przepisach odrębnych,*
- *ustala dopuszczalne poziomy hałasu, przyjmując odpowiednie przepisy z zakresu ochrony środowiska:*
 - *dla terenów elementarnych oznaczonych symbolem literowym MN jak dla terenów zabudowy mieszkaniowej jednorodzinnej;*
 - *dla terenów elementarnych oznaczonych symbolami literowymi R, RM i RU jak dla terenów zabudowy zagrodowej;*

- dla pozostałych terenów elementarnych wyznaczonych w planie ustala normy hałasu zgodnie z przepisami odrębnymi, a w przypadku gdy teren nie podlega ochronie akustycznej - nie ustala.

- w zakresie ochrony i zasad kształtowania krajobrazu ustala nakaz realizacji nowej zabudowy zgodnie ze wskaźnikami kształtowania zabudowy określonymi w ustaleniach szczegółowych planu.

Projekt planu ustala następujące zasady ochrony dziedzictwa kulturowego i zabytków, oraz dóbr kultury współczesnej:

- 1) zachowuje w granicach jednostki planistycznej Ślubowo następujące obiekty i obszary zabytkowe ujęte w rejestrze zabytków nieruchomości województwa mazowieckiego podlegające ochronie na podstawie przepisów odrębnych:

obiekt: Kościół filialny pod wezwaniem Najświętszej Maryi Panny, Adres: Ślubowo 39 - nr rej. A-157 z dnia 27 maja 1971 r.;

obszar: park podworski - nr rej. A-130 z dnia 27 lipca 1987 r.;

obiekty: drzewostan otaczający dwór – nr rej. A-130 z dnia 2 kwietnia 1962 r.;

obiekty: drzewostan otaczający dworek – nr. rej. A-131 z dnia 2 kwietnia 1962r.;

- 2) zachowuje w granicach jednostki planistycznej Cichawy następujące obiekty zabytkowe, ujęte w gminnej ewidencji zabytków, podlegający ochronie na podstawie przepisów odrębnych:

budynek mieszkalny, ok. 1910 r. – adres: Cichawy 12;

budynek mieszkalny, ok. 1910 r. – adres: Cichawy 21;

- 3) zachowuje w granicach jednostki planistycznej obszar zabytkowy, ujęty w gminnej ewidencji zabytków, podlegający ochronie na podstawie przepisów odrębnych:

park dworski, koniec XIX w. – adres: Mężenino - Węglowice;

- 4) zachowuje w granicach jednostki planistycznej następujące obiekty zabytkowe, ujęte w gminnej ewidencji zabytków, podlegający ochronie na podstawie przepisów odrębnych:

kapliczka, XIX w. – adres: pomiędzy Ślubowo 41 i 42;

czworak, 1 ćw. XX w. – adres: Ślubowo 50;

spichlerz, 1 ćw. XX w – adres: Ślubowo 51;

budynek gospodarski, podworski (1), ok. 1930 r. – adres: Ślubowo 51;

budynek gospodarski, podworski (2), ok. 1930 r. – adres: Ślubowo 51;

- 5) zachowuje w granicach jednostki planistycznej Cichawy obszary zabytków archeologicznych, ujęte w gminnej ewidencji zabytków, podlegające ochronie na podstawie przepisów odrębnych:

stanowisko archeologiczne: nr obszaru – AZP 46-63, nr stanowiska archeologicznego w miejscowości 1, nr stanowiska archeologicznego na obszarze AZP – 5;

stanowisko archeologiczne: nr obszaru – AZP 46-63, nr stanowiska archeologicznego w miejscowości 2, nr stanowiska archeologicznego na obszarze AZP – 6;

- 6) zachowuje w granicach jednostki planistycznej Mężenino - Węglowice obszar zabytku archeologicznego, ujętego w gminnej ewidencji zabytków, podlegającego ochronie na podstawie przepisów odrębnych:

stanowisko archeologiczne: nr obszaru – AZP 44-64, nr stanowiska archeologicznego w miejscowości 1, nr stanowiska archeologicznego na obszarze AZP – 28.

Nakazuje ochronę obszarów i obiektów zgodnie z obowiązującymi przepisami odrębnymi z zakresu prawa budowlanego oraz przepisów dotyczących ochrony i opieki nad zabytkami.

W odniesieniu do obiektów ujętych w rejestrze zabytków obowiązują następujące zasady ochrony:

ochronie podlega kształt i rodzaj pokrycia dachu;

ochronie podlega pierwotna artykulacja i wykończenie elewacji (w tym stolarki otworowej jako jednego z elementów wykończenia);

przedmiotem ochrony obiektów zabytkowych jest ich zewnętrzny wygląd, artykulacja i opracowanie elewacji, forma i układ otworów, detal architektoniczny, historyczne wykończenie wewnątrz, pokrycie dachu oraz inne elementy decydujące o zachowaniu ich historycznego charakteru, jak wykończenie ścian zewnętrznych;

ochronie podlega zabytkowy drzewostan.

W obrębie parków, obowiązuje ochrona układu przestrzennego i historycznego sposobu zagospodarowania, ochrona zabytkowego drzewostanu, ochrona elementów małej architektury.

W odniesieniu do zabytków archeologicznych, prowadzenie badań i robót budowlanych oraz podejmowanie innych działań odbywa się na zasadach określonych w przepisach odrębnych dotyczących ochrony zabytków i opieki nad zabytkami.

W granicach planu nie występują obszary krajobrazów kulturowych.

W projekcie planu występują tereny i obiekty podlegające ochronie na podstawie przepisów odrębnych:

- w jednostce planistycznej Cichawy i Ślubowo: formy ochrony przyrody – pomniki przyrody
- obiekty i obszary zabytkowe,
- w jednostce planistycznej Ślubowo teren zamknięty ustalony przez ministra właściwego do spraw transportu, w którym obowiązują zakazy zabudowy i zagospodarowania terenu wynikające z przepisów odrębnych;
- w jednostce planistycznej Ślubowo obszar strefy ochronnej terenu zamkniętego ustalonego przez ministra właściwego do spraw transportu, w której obowiązują zakazy zabudowy i zagospodarowania terenu wynikające z przepisów odrębnych.
- w jednostce planistycznej Cichawy występują udokumentowane złoża kopalin, dla których wyznaczono tereny i obszary górnicze. Zagospodarowanie w granicach złóż, terenów i obszarów górniczych, zgodnie z przepisami odrębnymi. Projekt nakazuje rekultywację terenów funkcjonalnych PG (złoża kruszywa) po zakończeniu działalności wydobywczej. Projekt nakazuje przywrócenie terenów PG do stanu pierwotnego, umożliwiającego prowadzenie prac rolniczych po zakończeniu funkcjonowania kopalni. Dopuszcza się rekultywację terenów w kierunku leśnym lub w celu utworzenia zbiornika wodnego.

W projekcie planu określono zasady modernizacji, rozbudowy i budowy systemów komunikacji i infrastruktury technicznej m.in. w zakresie:

- układu komunikacyjnego;
- zaopatrzenia w wodę:
 - ✓ zaopatrzenie w wodę z sieci wodociągowej.
 - ✓ dopuszcza się zaopatrzenie w wodę z ujęć własnych zgodnie z przepisami odrębnymi,
- odprowadzania ścieków sanitarnych:
 - ✓ odprowadzanie ścieków do sieci kanalizacji sanitarnej;
 - ✓ dopuszcza się odprowadzenie ścieków do zbiorników bezodpływowych lub do przydomowych oczyszczalni ścieków, zgodnie z przepisami odrębnymi.

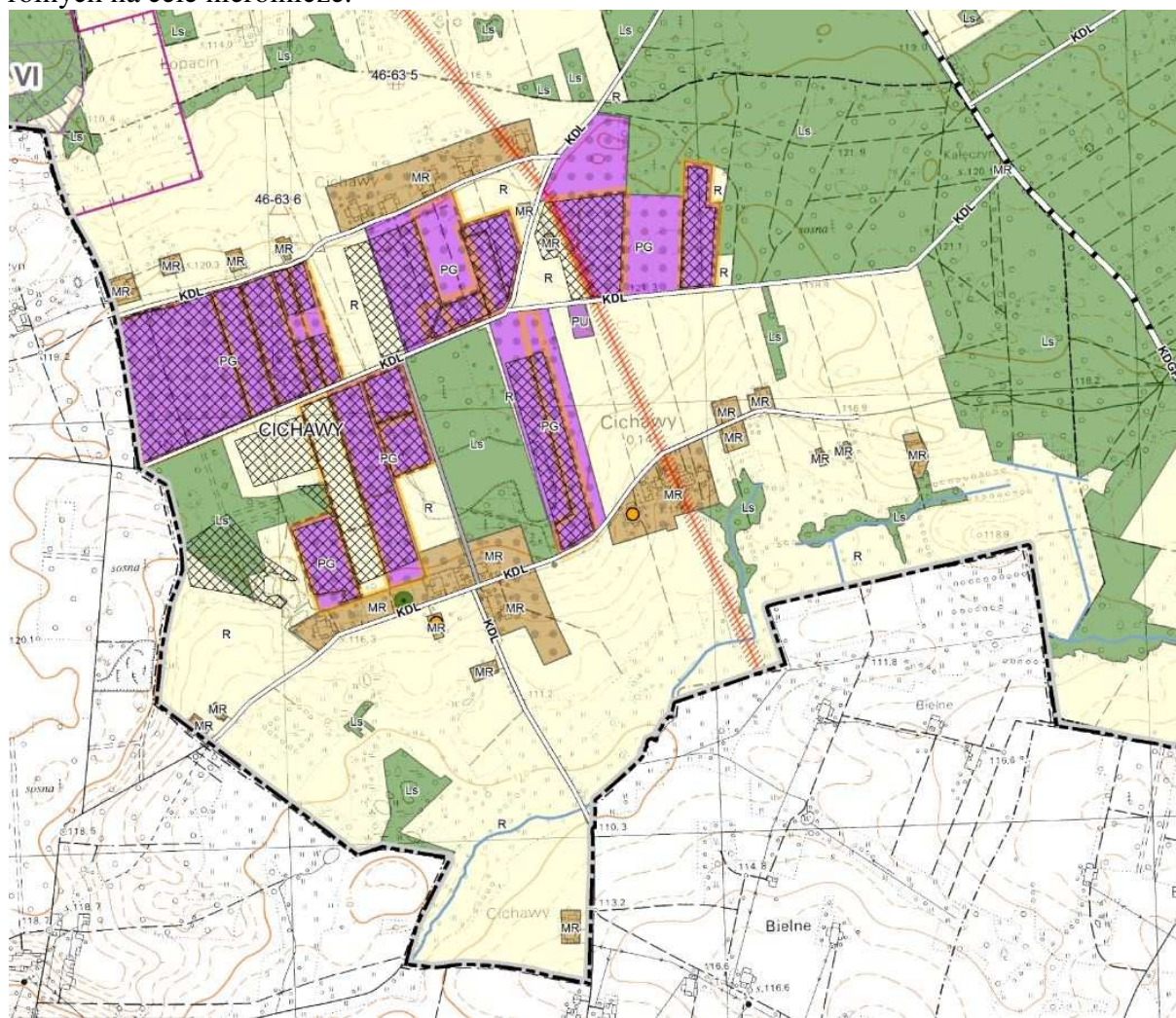
- zagospodarowanie wód opadowych i roztopowych;
 - ✓ wody opadowe i roztopowe należy odprowadzić do otwartej lub zamkniętej sieci kanalizacji deszczowej wyposażonej w niezbędne urządzenia podczyszczające;
 - ✓ dopuszcza się odprowadzanie wcześniej oczyszczonych wód opadowych i roztopowych z powierzchni utwardzonych do gruntu w granicach własnej działki lub do ogólnodostępnych rowów melioracyjnych i przydrożnych, w sposób nie zagrażający środowisku oraz zasobom wód podziemnych, zgodnie z przepisami odrębnymi;
 - ✓ zakazuje się zmiany kierunku i natężenia odpływu wód opadowych lub roztopowych oraz kierunku odpływu wód ze źródeł ze szkodą dla gruntów sąsiednich, zgodnie z przepisami odrębnymi,
 - ✓ dopuszcza się dla terenów elementarnych przeznaczonych pod zabudowę indywidualne zagospodarowanie wód opadowych i roztopowych w sposób nie zagrażający środowisku oraz warunkom gruntowo-wodnym, zgodnie z zasadami współżycia społecznego oraz obowiązującymi przepisami odrębnymi;
- zaopatrzenia w energię elektryczną:
 - ✓ ustala się, iż zaopatrzenie w energię elektryczną należy realizować z sieci elektroenergetycznej, zachowując istniejące linie i urządzenia elektroenergetyczne: napowietrzne i doziemne linie o napięciu 15 kV; napowietrzne i doziemne linie o napięciu 0,4 kV; stacje transformatorowe 15/0,4 kV;
 - ✓ ustala się, iż nowe sieci elektroenergetyczne średniego napięcia (SN) i niskiego napięcia (nN) należy wykonać jako podziemne na zasadach określonych w przepisach odrębnych;
 - ✓ dopuszcza indywidualne urządzenia wytwarzające energię elektryczną z odnawialnych źródeł energii w postaci mikroinstalacji fotowoltaicznych lub małych instalacji fotowoltaicznych o mocy nie przekraczającej 100 kW.
- zaopatrzenia w ciepło:
 - ✓ zaopatrzenie w ciepło należy realizować indywidualnie z dopuszczeniem ogrzewania ogrzewanie paliwami oraz energią elektryczną zgodnie z obowiązującymi przepisami odrębnymi lub odnawialnymi źródłami energii o mocy nieprzekraczającej 100 kW, takimi jak panele ogniwo fotowoltaicznych czy kolektory słoneczne umieszczane na dachach budynków;
 - ✓ do ogrzewania budynków ustala się stosowanie urządzeń o wysokiej sprawności, które przy wytwarzaniu energii cieplnej nie będą powodowały przekroczenia dopuszczalnych zawartości substancji szkodliwych w powietrzu zgodnie z obowiązującymi przepisami odrębnymi.
- zaopatrzenie w gaz:
 - ✓ dopuszcza indywidualne zaopatrzenia w gaz, zgodnie z obowiązującymi przepisami odrębnymi;
- gospodarka odpadami:
 - ✓ gospodarkę odpadami należy realizować zgodnie z obowiązującymi przepisami odrębnymi i lokalnymi.

2.2. Powiązania projektu planu z innymi dokumentami

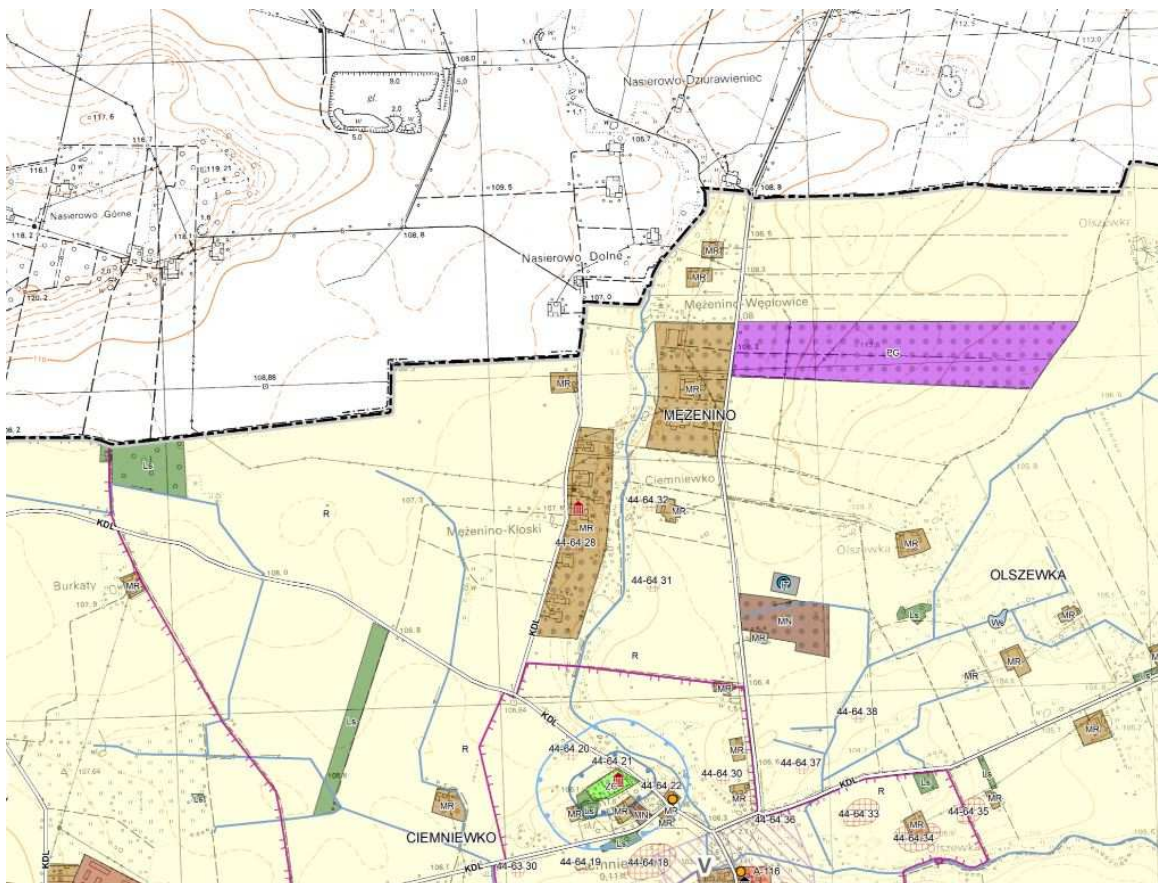
2.2.1. Studium Uwarunkowań i Kierunków Zagospodarowania Przestrzennego

Stosownie do ustawy z dnia 27 marca 2003 r. o planowaniu i zagospodarowaniu przestrzennym, zapisy projektu planu muszą być zgodne z zapisami Studium Uwarunkowań i Kierunków Zagospodarowania Przestrzennego, w celu zachowania jednorodności i ciągłości procesu planistycznego.

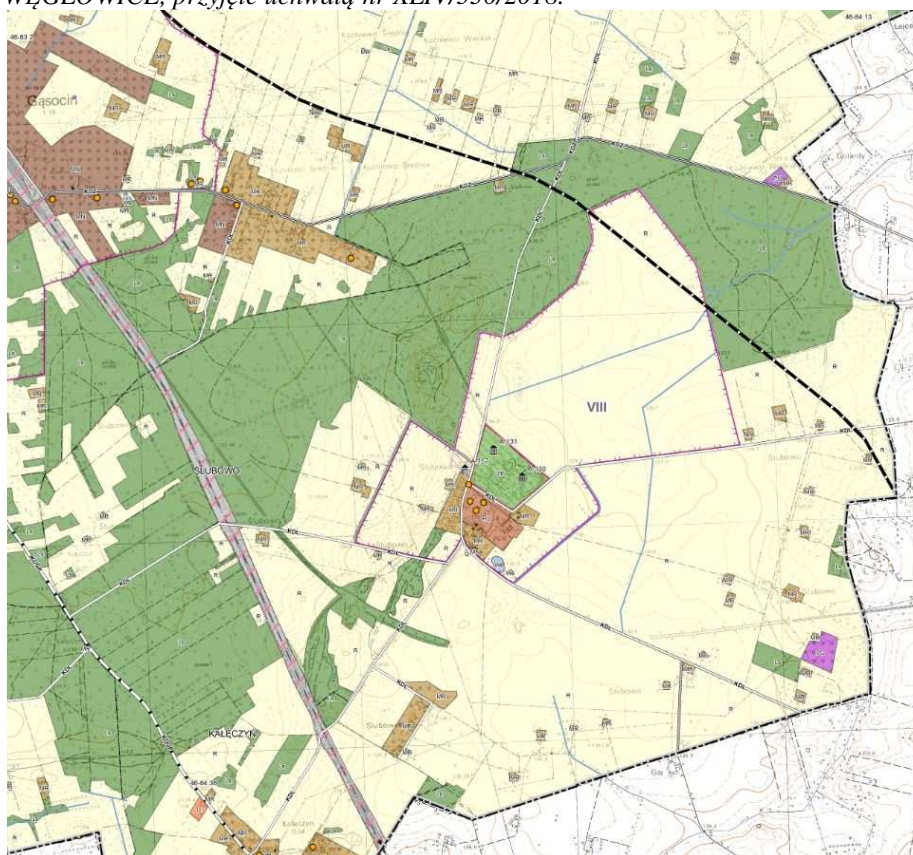
W Studium Uwarunkowań i Kierunków Zagospodarowania Przestrzennego gminy Sońsk, przyjęte uchwałą nr XLIV/330/2018 Rady Gminy Sońsk z dnia 31 stycznia 2018 r, na terenie objętym projektem planu, wskazane zostały tereny o dominującej funkcji zabudowy mieszkaniowej, elementy układu komunikacyjnego i infrastrukturę. Sporządzenie planu nie spowoduje konieczności wystąpienia z wnioskiem o wyrażenie zgody na zmianę terenów rolnych na cele nierolnicze.



Ryc 3a. Fragment Studium Uwarunkowań i Kierunków Zagospodarowania Przestrzennego gminy Sońsk – CICHAWY, przyjęte uchwałą nr XLIV/330/2018.



Ryc 3b. Fragment Studium Uwarunkowań i Kierunków Zagospodarowania Przestrzennego gminy Sońsk – MEŻENINO-WĘGŁOWICE, przyjęte uchwałą nr XLIV/330/2018.



Ryc 3c. Fragment Studium Uwarunkowań i Kierunków Zagospodarowania Przestrzennego gminy Sońsk – ŚLUBOWO, przyjęte uchwałą nr XLIV/330/2018.

Legenda	
	granica gminy Sońsk
	granice obrębów
	granice gmin sąsiednich
UŻYTKOWANIE TERENU	
	MW - tereny zabudowy mieszkaniowej wielorodzinnej
	MN - tereny zabudowy mieszkaniowej jednorodzinnej
	MNU - tereny zabudowy mieszkaniowej jednorodzinnej i zabudowy usługowej
	MR - tereny zabudowy zagrodowej
	U - tereny usług
	US - tereny usług sportu i rekreacji
	RU - tereny obsługi produkcji w gospodarstwach rolnych i hodowlanych
	PU - tereny obiektów produkcyjnych, składów, magazynów i usług
	PG - tereny eksploatacji złóż
	IT - tereny infrastruktury technicznej
	ZC - tereny cmentarzy
	ZP - tereny zieleni urządzonej
	KK - tereny kolejowe
	Ls - tereny lasów i zadrzewień
	R - tereny rolnicze
	Ws - tereny wód powierzchniowych
ELEMENTY UKŁADU KOMUNIKACYJNEGO	
	KDP - projektowana droga publiczna klasy głównej
	KDGP - istniejąca droga publiczna klasy głównej ruchu przyspieszonego
	KDZ - istniejąca droga publiczna klasy zbiorczej
	KDL - istniejąca droga publiczna klasy lokalnej
	pozostałe ważniejsze drogi istniejące
	istniejące stacje i przystanki kolejowe
ELEMENTY INFRASTRUKTURY TECHNICZNEJ	
	napowietrzna linia elektroenergetyczna 110 kV
	pas technologiczny linii elektroenergetycznej 110 kV
	ujęcie wód podziemnych
	oczyszczalnia ścieków
	punkt selektywnego zbierania odpadów komunalnych
ELEMENTY ŚRODOWISKA PRZYRODNICZEGO	
	pomnik przyrody
	lasy ochronne
	cieki wodne
	udokumentowane złoża kopalin
	obszar górniczy
	teren górniczy wraz z nazwą
ELEMENTY DZIEDZICTWA KULTUROWEGO	
	obiekty wpisane do rejestru zabytków wraz z numerem wpisu
	obiekty wpisane do wojewódzkiej ewidencji zabytków
	obiekty wpisane do gminnej ewidencji zabytków
	stanowiska archeologiczne wraz z numerem zgodnie z wykazem
	stanowiska archeologiczne wpisane do rejestru zabytków wraz z numerem wpisu
	stanowisko archeologiczne o nieustalonej lokalizacji wpisane do rejestru zabytków wraz z numerem wpisu
	stanowiska archeologiczne o nieustalonej lokalizacji
	strefa ochrony konserwatorskiej
POZOSTAŁE OZNACZENIA	
	centrum gminne
	tereny zamknięte
	obszary, na których mogą być rozmieszczone urządzenia wytwarzające energię z OZE o mocy przekraczającej 100kW wraz ze strefą ochronną zw. z ograniczeniami w zagospodarowaniu i użytkowaniu terenu, jeżeli zostaną spełnione warunki określone w tekście studium
	obszary wymagające zmiany przeznaczenia gruntów rolnych i leśnych na cele nierolnicze i nieleśne
	strefa ochronna od cmentarzy 150 m
	strefa ochronna od cmentarzy 50 m
	tereny, dla których proponowane jest sporządzenie miejscowych planów zagospodarowania przestrzennego

Ryc 3d. Legenda oznaczeń rysunku Studium Uwarunkowań i Kierunków Zagospodarowania Przestrzennego gminy Sońsk, przyjęte uchwałą nr XLIV/330/2018.

2.2.2. Opracowanie ekofizjograficzne

Dla obszaru objętego projektem „Planu...” wykonano „Opracowanie ekofizjograficzne podstawowe dla miejscowego planu zagospodarowania przestrzennego części gminy Sońsk obejmujące wsie Cichawy, Mężenino-Węgłowice oraz Ślubowo. Zgodnie z Rozporządzeniem Ministra Środowiska z dnia 9 września 2002 r. w sprawie opracowań ekofizjograficznych (Dz. U. Nr 155, poz. 1298), zawiera ono m.in zagadnienia:

- charakterystykę struktury środowiska przyrodniczego
- powiązanie przyrodnicze obszaru opracowania z otoczeniem
- diagnozę stanu i funkcjonowania środowiska;
- wstępną prognozę dalszych zmian zachodzących w środowisku,
- ocenę odporności środowiska na obciążenia antropogeniczne oraz zdolności do regeneracji.

Projekt „Planu...” uwzględnił uwarunkowania ekofizjograficzne określone w ww. opracowaniu ekofizjograficznym.

2.2.3. Program Ochrony Środowiska dla Województwa Mazowieckiego do roku 2022

Program Ochrony Środowiska dla Województwa Mazowieckiego do roku 2020 został przyjęty Uchwałą nr 3/17 Sejmiku Województwa Mazowieckiego z dnia 24 stycznia 2017 r.

Program ochrony środowiska to dokument, który realizuje krajową politykę ochrony środowiska na szczeblu wojewódzkim zgodnie z dokumentami strategicznymi i programowymi. Dokument stanowi podstawę funkcjonowania systemu zarządzania środowiskiem na obszarze województwa.

Program swoim zakresem obejmuje województwo mazowieckie. Opracowanie obrazuje stan jakości środowiska w celu zdiagnozowania tendencji zmian w nim zachodzących.

Głównym celem tworzenia Programu jest dążenie do poprawy stanu środowiska w województwie, ograniczenie negatywnego wpływu zanieczyszczeń na środowisko, ochrona i rozwój walorów środowiska, a także racjonalne gospodarowanie jego zasobami.

Program obejmuje łącznie 14 celów dotyczących realizacji działań w zakresie ochrony środowiska, są to:

- Ochrona klimatu i jakości powietrza (OP)
 - ✓ OP.I. Poprawa jakości powietrza przy zapewnieniu bezpieczeństwa energetycznego w kontekście zmian klimatu,
 - ✓ OP.II. Osiągnięcie poziomu celu długoterminowego dla ozonu;
- Zagrożenia hałasem (KA)
 - ✓ KA.I. Ochrona przed hałasem;
- Pola elektromagnetyczne (PEM)
 - ✓ PEM.I. Utrzymanie dotychczasowego stanu braku zagrożeń ponadnormatywnym promieniowaniem elektromagnetycznym;
- Gospodarowanie wodami (ZW)
 - ✓ ZW. I. Osiągnięcie dobrego stanu jednolitych części wód powierzchniowych i podziemnych,
 - ✓ ZW. II. Ochrona przed zjawiskami ekstremalnymi związanymi z wodą;
- Gospodarka wodno-ściekowa (GW)
 - ✓ GW. I. Prowadzenie racjonalnej gospodarki wodno-ściekowej;
- Zasoby geologiczne (ZG)
 - ✓ ZG. I. Racjonalne gospodarowanie zasobami geologicznymi;
- Gleby (GL)
 - ✓ OGL. I. Ochrona gleb przed negatywnym oddziaływaniem antropogenicznym, erozją oraz niekorzystnymi zmianami klimatu;
- Gospodarka odpadami i zapobieganie powstawaniu odpadów (GO)
 - ✓ GO. I. Gospodarowanie odpadami zgodnie z hierarchią sposobów postępowania z odpadami, uwzględniając zrównoważony rozwój województwa mazowieckiego;
- Zasoby przyrodnicze (ZP)
 - ✓ ZP. I. Ochrona różnorodności biologicznej oraz krajobrazowej,
 - ✓ ZP. II. Prowadzenie trwale zrównoważonej gospodarki leśnej,
 - ✓ ZP. III. Zwiększanie lesistości;
- Zagrożenia poważnymi awariami (PAP)
 - ✓ PAP.I. Ograniczenie ryzyka wystąpienia poważnych awarii przemysłowych oraz minimalizacja ich skutków.^[6]

Projekt planu ustala zasady ochrony środowiska, dzięki którym realizowana jest polityka ochrony środowiska zawarta w ww. dokumencie.

2.2.4. Planu zagospodarowania przestrzennego województwa mazowieckiego

Plan zagospodarowania przestrzennego województwa mazowieckiego uchwalony został przez Sejmik Województwa Mazowieckiego Uchwałą Nr 22/18 z dnia 19 grudnia 2018r.

Plan stanowi element systemu planowania przestrzennego i pełni w nim funkcję koordynacyjną między planowaniem krajowym a planowaniem lokalnym. Plan nie jest aktem prawa miejscowego – jest aktem kierownictwa wewnętrznego wiążącego organy i jednostki organizacyjne samorządu województwa. Nie stanowi bezpośredniej podstawy prawnej decyzji administracyjnych ustalających lokalizację inwestycji. Nie narusza uprawnień gmin w zakresie miejscowego planowania przestrzennego.

Zgodnie z założeniami PZPWM, Gmina Lubowidz wraz z całym powiatem żuromińskim wchodzi w skład ciechanowskiego obszaru funkcjonalnego.

Obszar ten charakteryzuje się najniższym poziomem dostępu do dóbr i usług.

➤ **zasady zagospodarowania:**

działania ukierunkowane na ożywienie gospodarcze obszaru, poprawę warunków życia mieszkańców, zahamowanie nadmiernej migracji ludzi wykształconych i przedsiębiorczych, podniesienie mobilności mieszkańców oraz zmniejszenie poziomu bezrobocia

Zgodnie z kolejnym podziałem funkcjonalnym gmina Lubowidz należy do wiejskiego obszaru funkcjonalnego wymagającego wsparcia procesów rozwojowych - są to obszary położone peryferyjnie, o utrudnionym dostępie do ośrodka wojewódzkiego, w niewielkim stopniu uczestniczące w procesach rozwojowych kraju. Istotne bariery rozwoju tych obszarów obejmują: niską dostępność do usług publicznych, zdekapitalizowanie tkanki osadniczej i zagrożenie walorów przyrodniczych w procesie gwałtownego poszukiwania alternatywnych dróg rozwoju, czy słabą jakość infrastruktury technicznej. Funkcjonowanie tych obszarów opiera się na niewyspecjalizowanym rolnictwie, a także agroturystyce z wykorzystaniem m.in. wartości kulturowych, czy innych obszarach gospodarki. Działania dążące do wewnętrznej integracji województwa, poprawy jego spójności, m.in. doinwestowanie takich obszarów, pomogą ograniczać dysproporcje w poziomie rozwoju społeczno-gospodarczego regionu.

➤ **zasady zagospodarowania:**

- poprawa struktury obszarowej gospodarstw rolnych poprzez wspieranie prac scaleniowych i wymiany gruntów;
- kształtowanie rolniczej przestrzeni produkcyjnej na gruntach najwyższych klas bonitacyjnych I-III;
- wielofunkcyjny rozwój obszarów o średniej i niskiej zdolności produkcyjnej, przy zachowaniu walorów środowiska przyrodniczego (m.in.: tradycyjnego krajobrazu rolniczego, wolnych przestrzeni użytkowanych rolniczo, trwałych użytków zielonych);
- poprawa dostępności komunikacyjnej, m.in. poprzez rozwój transportu publicznego, w tym przywrócenie połączeń kolejowych na nieczynnych liniach kolejowych, a także przebudowę/rozbudowę istniejącej sieci drogowej, w szczególności dróg powiatowych i gminnych;
- budowa i rozbudowa systemów wodociągowo-kanalizacyjnych, a także sukcesywna sanacja terenów o zabudowie rozproszonej, m.in. poprzez budowę przydomowych oczyszczalni ścieków;
- poprawa bezpieczeństwa energetycznego, m.in. poprzez budowę, rozbudowę i modernizację sieci elektroenergetycznej w zakresie niskich i średnich napięć;

- zwiększenie nasycenia infrastrukturą ICT (ang. Information and Communication Technologies), a także zapewnienie dostępu do systemu e-usług;
- tworzenie przestrzeni publicznych, będących miejscem koncentracji i aktywizacji społeczności lokalnych;
- objęcie ochroną unikalnych elementów architektury wiejskiej charakterystycznej dla poszczególnych regionów, w tym układów ruralistycznych.^[7]

Realizacja ustaleń PZPW Mazowieckiego będzie odbywać się poprzez uwzględnianie ich w dokumentach planistycznych tj. studiach uwarunkowań i kierunków zagospodarowania przestrzennego miast i gmin oraz w miejscowych planach zagospodarowania przestrzennego.

Projekt planu poprzez ustalenie zasad zagospodarowania obszaru objętego opracowaniem wpisuje się w cele i założenia planu zagospodarowania przestrzennego województwa mazowieckiego.

2.2.5. Strategia rozwoju województwa mazowieckiego do 2030 roku

Strategia rozwoju województwa mazowieckiego do 2030 roku została przyjęta Uchwałą Nr 158/13 z dnia 28 października 2013 r. przez Sejmik Województwa Mazowieckiego.

Strategia jest dokumentem, którego zapisy powinny mieć wpływ na kształt przyszłego rozwoju przez określenie długookresowych procesów rozwojowych w regionie.

Wizja Strategii województwa brzmi "Mazowsze to region spójny terytorialnie, konkurencyjny, innowacyjny z wysokim wzrostem gospodarczym i bardzo dobrymi warunkami życia jego mieszkańców." Z kolei cel główny został określony „Zmniejszenie dysproporcji rozwoju w województwie mazowieckim, wzrost znaczenia Obszaru Metropolitalnego Warszawy w Europie.”

Za priorytetowy cel strategiczny przyjęto:

I. Rozwój produkcji ukierunkowanej na eksport w przemyśle zaawansowanych i średniozaawansowanych technologii oraz w przemyśle i przetwórstwie rolno-spożywczym.

Jego osiągnięcie wymaga realizacji działań w następujących kierunkach:

- ✓ Tworzenie warunków do generowania i absorpcji innowacji;
- ✓ Rozwój produkcji: tworzenie warunków przyjaznych dla inwestorów i przedsiębiorców;
- ✓ Wspieranie tworzenia i rozwoju przedsiębiorstw produkcyjnych;
- ✓ Umiędzynarodowienie gospodarcze;
- ✓ Tworzenie warunków do zwiększenia inwestycji pozarolniczych – głównie w przemyśle rolno-spożywczym.

Oprócz celu priorytetowego w dokumencie przyjęto trzy cele strategiczne:

1. Wzrost konkurencyjności regionu poprzez rozwój działalności gospodarczej oraz transfer i wykorzystanie nowych technologii, który będzie realizowany poprzez działania w kierunkach:

- ✓ Wykorzystanie i wzmacnianie specjalizacji regionalnych;
- ✓ Wspieranie rozwoju nowych technologii, w szczególności biotechnologii i biomedycyny, nanotechnologii, fotoniki i optoelektroniki, technologii informacyjno-komunikacyjnych (TIK) i kosmicznych;
- ✓ Rozwój i uzupełnianie funkcji metropolitalnych – Warszawa jako ośrodek stołeczny;
- ✓ Wspieranie rozwoju miast regionalnych i subregionalnych;
- ✓ Restrukturyzacja miast tracących funkcje gospodarcze;

- ✓ Wzmacnianie potencjału rozwojowego i absorpcyjnego obszarów wiejskich;
 - ✓ Zwiększanie dostępu do szerokopasmowego Internetu i e-usług.
- 2. Poprawa dostępności i spójności terytorialnej regionu oraz kształtowanie ładu przestrzennego**, wymaga realizacji działań w kierunku:
- ✓ Zwiększenia dostępności komunikacyjnej wewnątrz regionu;
 - ✓ Spójności wewnątrzregionalnej – koncentracji na najbardziej zapóźnionych podregionach;
 - ✓ Rozwoju form transportu przyjaznych dla środowiska i mieszkańców;
 - ✓ Zapobiegania nadmiernej suburbanizacji i kreowania ładu przestrzennego;
 - ✓ Udrożnienia systemu tranzytowego.
- 3. Poprawa jakości życia oraz wykorzystanie kapitału ludzkiego i społecznego do tworzenia nowoczesnej gospodarki**, będzie następować poprzez wdrażanie działań w kierunku:
- ✓ Rozwoju kapitału ludzkiego i społecznego;
 - ✓ Aktywizacji rezerw rynku pracy oraz działania na rzecz poprawy sytuacji demograficznej;
 - ✓ Rozwoju priorytetowych dla regionu dziedzin nauki;
 - ✓ Wzrostu wykorzystania zasobów ludzkich poprzez zwiększenie mobilności zawodowej i przestrzennej;
 - ✓ Przeciwdziałania zjawisku wykluczenia społecznego, integracja społeczna;
 - ✓ Wyrównania szans edukacyjnych;
 - ✓ Podnoszenia standardów funkcjonowania infrastruktury społecznej oraz działania na rzecz ochrony zdrowia i bezpieczeństwa publicznego.

Uzupełnieniem powyższych celów strategicznych są dwa ramowe cele strategiczne. Pierwszy z nich „*Zapewnienie gospodarce zdywersyfikowanego zaopatrzenia w energię przy zrównoważonym gospodarowaniu zasobami środowiska*” będzie realizowany poprzez działania w następujących kierunkach:

- ✓ Dywersyfikacja źródeł energii i jej efektywne wykorzystanie;
- ✓ Wspieranie rozwoju przemysłu ekologicznego i eko-innowacji;
- ✓ Zapewnienie trwałego i zrównoważonego rozwoju oraz zachowanie wysokich walorów środowiska;
- ✓ Modernizacja i rozbudowa lokalnych sieci energetycznych oraz poprawa infrastruktury przesyłowej;
- ✓ Przeciwdziałanie zagrożeniom naturalnym;
- ✓ Poprawa jakości wód, odzysk/unieszkodliwianie odpadów, odnowa terenów skażonych oraz ograniczenie emisji zanieczyszczeń;
- ✓ Produkcja energii ze źródeł odnawialnych.

Osiągnięcie drugiego celu ramowego „*Wykorzystanie potencjału kultury i dziedzictwa kulturowego oraz walorów środowiska przyrodniczego dla rozwoju gospodarczego regionu i poprawy jakości życia*” będzie wymagać realizacji działań w kierunku:

- ✓ Wykorzystania walorów środowiska przyrodniczego oraz potencjału dziedzictwa kulturowego do zwiększenia atrakcyjności turystycznej regionu;
- ✓ Upowszechnienia kultury i twórczości;
- ✓ Kreowania miast jako centrów aktywności kulturalnej;
- ✓ Wspierania rozwoju przemysłu kreatywnego;
- ✓ Wykorzystania dziedzictwa kulturowego w działalności gospodarczej. ^[8]

Projekt planu ustala zasady ochrony środowiska, przez co zachowana jest wartość przyrodnicza badanego terenu, dzięki czemu uwzględniona jest polityka zawarta w ww. strategii.

2.2.6. Plan Gospodarki Odpadami dla województwa mazowieckiego 2024

Plany gospodarki odpadami opracowuje się dla osiągnięcia celów założonych w polityce ochrony środowiska, oddzielenia tendencji wzrostu ilości wytwarzanych odpadów i ich wpływu na środowisko od tendencji wzrostu gospodarczego kraju, wdrażania hierarchii sposobów postępowania z odpadami, zasad samowystarczalności i bliskości, a także utworzenia i utrzymania zintegrowanej i wystarczającej sieci instalacji gospodarowania odpadami, spełniających wymagania ochrony środowiska.

W PGO dla województwa mazowieckiego określono cele w zakresie gospodarki odpadami:

1. Odpady komunalne, w tym odpady żywności i inne odpady ulegające biodegradacji:

1. zmniejszenie masy powstających odpadów:
 - a) ograniczenie marnotrawienia żywności,
 - b) wprowadzenie selektywnego zbierania bioodpadów z zakładów zbiorowego żywienia;
2. zwiększanie świadomości społeczeństwa na temat właściwego gospodarowania odpadami komunalnymi, w tym odpadami żywności i innymi odpadami ulegającymi biodegradacji;
3. doprowadzenie do funkcjonowania systemów zagospodarowania odpadów zgodnie z hierarchią sposobów postępowania z odpadami.
4. zmniejszenie udziału zmieszanych odpadów komunalnych w całym strumieniu zbieranych odpadów (zwiększenie udziału odpadów zbieranych selektywnie):
 - a) gmina obejmuje wszystkich właścicieli nieruchomości na terenie gminy systemem gospodarowania odpadami komunalnymi i ustanawia selektywne zbieranie odpadów komunalnych,
 - b) wprowadzenie jednolitych standardów selektywnego zbierania odpadów komunalnych na terenie całego województwa do końca 2021 r. – zestandaryzowanie ma na celu zapewnienie minimalnego poziomu selektywnego zbierania odpadów szczególnie w odniesieniu do gmin w których stosuje się niedopuszczalny podział na odpady „suche”–„mokre”,
 - c) zapewnienie jak najwyższej jakości zbieranych odpadów przez odpowiednie systemy selektywnego zbierania odpadów, w taki sposób, aby mogły one zostać w możliwie najbardziej efektywny sposób poddane recyklingowi,
5. zmniejszenie masy odpadów komunalnych ulegających biodegradacji kierowanych na składowiska odpadów, aby nie było składowanych w 2020 r. więcej niż 35 % masy tych odpadów w stosunku do masy odpadów wytworzonych w 1995 r.,
6. zaprzestanie składowania odpadów ulegających biodegradacji selektywnie zebranych;
7. zaprzestanie składowania zmieszanych odpadów komunalnych bez przetworzenia;
8. zmniejszenie liczby miejsc nielegalnego składowania odpadów komunalnych;
9. utworzenie systemu monitorowania gospodarki odpadami komunalnymi;
10. monitorowanie i kontrola postępowania z frakcją odpadów komunalnych wysortowywaną ze strumienia zmieszanych odpadów komunalnych i nieprzeznaczoną do składowania (frakcja 19 12 12);
11. zbilansowanie funkcjonowania systemu gospodarki odpadami komunalnymi w świetle obowiązującego zakazu składowania określonych frakcji odpadów komunalnych i pochodzących z przetwarzania odpadów komunalnych, w tym odpadów o zawartości ogólnego węgla organicznego powyżej 5 % s.m. i o ciepłe spalania powyżej 6 MJ/kg suchej masy, od 1 stycznia 2016 r.

2. Odpady powstające z produktów

➤ Oleje odpadowe

W gospodarce olejami odpadowymi, przyjęto następujące cele:

1. zapobieganie powstawaniu olejów odpadowych;
2. dążenie do zwiększenia masy zbieranych olejów odpadowych; w tym szczególny nacisk należy położyć na efektywność zbierania i przetwarzania powstających olejów odpadowych
3. utrzymanie poziomu odzysku na poziomie co najmniej 50 %, a recyklingu rozumianego jako regeneracja na poziomie co najmniej 35 %;
4. w przypadku preparatów smarowych: wzrost poziomu recyklingu do wartości co najmniej 35 % oraz poziomu odzysku do wartości co najmniej 50 % w 2020 r.

➤ Zużyte baterie i zużyte akumulatory

W gospodarce zużytymi bateriami i zużytymi akumulatorami przyjęto następujące cele:

1. wzrost świadomości społeczeństwa oraz przedsiębiorców na temat prawidłowego sposobu postępowania ze zużytymi bateriami i zużytymi akumulatorami;
2. osiągnięcie w 2016 r. i w latach następnych poziomu zbierania zużytych baterii przenośnych i zużytych akumulatorów przenośnych, w wysokości co najmniej 45 % masy wprowadzonych baterii i akumulatorów przenośnych;
3. utrzymanie poziomu wydajności recyklingu:
 - a) zużytych baterii kwasowo-ołowiowych i zużytych akumulatorów kwasowo-ołowiowych w wysokości co najmniej 65 %,
 - b) zużytych baterii niklowo-kadmowych i zużytych akumulatorów niklowo-kadmowych w wysokości co najmniej 75 %,
 - c) pozostałych zużytych baterii i zużytych akumulatorów w wysokości co najmniej 50 % masy zużytych baterii lub zużytych akumulatorów.

➤ Zużyty sprzęt elektryczny i elektroniczny

W gospodarce ZSEE przyjęto następujące cele:

1. zwiększenie świadomości społeczeństwa i przedsiębiorców na temat prawidłowego sposobu postępowania z ZSEE;
2. ograniczenie powstawania odpadów w postaci ZSEE;
3. zapewnienie osiągnięcia odpowiedniego poziomu zbierania ZSEE:
 - a) od dnia 1 stycznia 2016 r. do dnia 31 grudnia 2020 r. nie mniej niż 40 % średniorocznej masy sprzętu wprowadzonego do obrotu, a w przypadku sprzętu oświetleniowego nie mniej niż 50 % średniorocznej masy sprzętu wprowadzonego do obrotu,
 - b) od dnia 1 stycznia 2021 r. nie mniej niż 65 % średniorocznej masy sprzętu wprowadzonego do obrotu albo 85 % masy zużytego sprzętu wytworzonego na terytorium województwa;

➤ Pojazdy wycofane z eksploatacji

W gospodarce pojazdami wycofanymi z eksploatacji przyjęto następujące cele:

1. osiąganie minimalnych rocznych poziomów odzysku i recyklingu odniesionych do masy pojazdów przyjętych do stacji demontażu w skali roku co najmniej na poziomie odpowiednio 95 % i 85 %;
2. ograniczenie nieuczciwych praktyk w zakresie zbierania i demontażu pojazdów wycofanych z eksploatacji (zwiększenie liczby pojazdów wycofanych z eksploatacji kierowanych do legalnych stacji demontażu);
3. ograniczenie liczby pojazdów sprowadzanych z zagranicy bezpośrednio do stacji demontażu w sposób nielegalny.

➤ **Zużyte opony**

W gospodarce zużytymi oponami przyjęto następujące cele:

1. utrzymanie dotychczasowego poziomu odzysku w wysokości co najmniej 75 %, a recyklingu w wysokości co najmniej 15 %;
2. zwiększenie świadomości społeczeństwa, w tym przedsiębiorców na temat właściwego, to jest zrównoważonego użytkownika pojazdów, w szczególności opon oraz dozwolonych przepisami prawa sposobów postępowania ze zużytymi oponami.
3. zwiększenie świadomości przedsiębiorców prowadzących zakłady wulkanizacyjne oraz wymiany opon w zakresie odpadów w postaci zużytych opon, które wytwarzają w związku z prowadzoną działalnością.

➤ **Opakowania i odpady opakowaniowe**

W gospodarce opakowaniami i odpadami opakowaniowymi przyjęto następujące cele:

1. zapewnienie odpowiedniej jakości odpadów opakowaniowych zbieranych selektywnie w gospodarstwach domowych;
2. utrzymanie poziomów odzysku i recyklingu co najmniej na poziomie określonym w załączniku 1 do ustawy z dnia 13 czerwca 2013 r. o gospodarce opakowaniami i odpadami opakowaniowymi;
3. osiągnięcie i utrzymanie co najmniej poziomów odzysku i recyklingu w poszczególnych latach dla opakowań wielomateriałowych zgodnie z Rozporządzeniem Ministra Środowiska z dnia 16 kwietnia 2014 r. w sprawie minimalnych rocznych poziomów odzysku i recyklingu dla opakowań wielomateriałowych oraz dla opakowań po środkach niebezpiecznych, w poszczególnych latach, poniżej których nie mogą zostać określone poziomy w porozumieniu zawierającym z marszałkiem województwa (Dz.U. z 2014 r., poz. 618),
4. osiągnięcie i utrzymanie co najmniej poziomów odzysku i recyklingu w poszczególnych latach dla opakowań po środkach niebezpiecznych, w tym po środkach ochrony roślin zgodnie z ww. rozporządzeniem Ministra Środowiska z dnia 16 kwietnia 2014 r.,
5. wyeliminowanie stosowania nieuczciwych praktyk w zakresie wystawiania dokumentów potwierdzających przetworzenie odpadów opakowaniowych;
6. zwiększenie świadomości użytkowników i sprzedawców środków zawierających substancje niebezpieczne, w tym ŚOR, odnośnie prawidłowego postępowania z opakowaniami po tych produktach.

3. Odpady niebezpieczne

➤ **Odpady medyczne i weterynaryjne**

W gospodarce odpadami medycznymi i weterynaryjnymi przyjęto następujące cele:

1. zapewnienie odpowiedniego rozmieszczenia, liczby oraz wydajności spalarni odpadów spalających odpady medyczne i weterynaryjne w ujęciu regionalnym tak, aby ograniczyć transport tych odpadów w celu przestrzegania zasady bliskości;
2. podniesienie efektywności selektywnego zbierania odpadów medycznych i weterynaryjnych, w tym segregacji odpadów u źródła powstawania;
3. ograniczenie masy odpadów innych niż niebezpieczne w strumieniu odpadów
2. niebezpiecznych.

➤ **Odpady zawierające PCB**

W gospodarce odpadami zawierającymi PCB przyjęto cel polegający na kontynuacji likwidacji urządzeń o zawartości PCB poniżej 5 dm³.

➤ **Odpady zawierające azbest**

W gospodarce odpadami zawierającymi azbest określono cel główny, jakim jest usunięcie wszystkich wyrobów zawierających azbest najpóźniej do 2032 r. (wynika to z przyjętego przez Radę Ministrów w dniu 15 marca 2010 r. Programu Oczyszczania Kraju z Azbestu na lata 2009–2032 oraz Programu usuwania wyrobów zawierających azbest z terenu województwa mazowieckiego stanowiącego załącznik nr 3 do PGO WM 2024).

4. Odpady pozostałe

➤ **Odpady z budowy, remontów i demontażu obiektów budowlanych oraz infrastruktury drogowej**

W gospodarce odpadami z budowy, remontów i demontażu obiektów budowlanych oraz infrastruktury drogowej przyjęto następujące cele:

1. zwiększenie świadomości wśród inwestorów oraz podmiotów wytwarzających odpady z budowy, remontów i demontażu obiektów budowlanych oraz infrastruktury drogowej na temat należytego postępowania ze strumieniem wyżej wskazanych odpadów, w szczególności w zakresie selektywnego zbierania oraz recyklingu;
2. utrzymanie poziomu przygotowania do ponownego użycia, recyklingu oraz innych form odzysku materiałów budowlanych i rozbiórkowych na poziomie minimum 70 % wagowo.

➤ **Komunalne osady ściekowe**

W zakresie gospodarki KOŚ przyjęto następujące cele:

1. całkowite zaniechanie składowania KOŚ;
2. zwiększenie masy KOŚ przetwarzanych przed wprowadzeniem do środowiska oraz masy KOŚ poddanych termicznemu przekształcaniu;
3. dążenie do maksymalizacji stopnia wykorzystania substancji biogenych zawartych w osadach przy jednoczesnym spełnieniu wszystkich wymogów dotyczących bezpieczeństwa sanitarnego, chemicznego oraz środowiskowego.

➤ **Odpady ulegające biodegradacji inne niż komunalne**

W gospodarce odpadami ulegającymi biodegradacji innymi niż komunalne przyjęto następujący cel:

1. w okresie do 2024 r. i w latach następnych utrzymanie masy składowanych odpadów na poziomie nie większym niż 40 % masy wytworzonych odpadów.

➤ **Odpady z wybranych gałęzi gospodarki, których zagospodarowanie stwarza problemy**

W gospodarce odpadami z grupy 01, 06 i 10 przyjęto następujące cele:

1. zwiększenie udziału odpadów poddawanych procesom odzysku;
2. ograniczenie masy wytworzonych odpadów w stosunku do wielkości produkcji.^[9]

Projekt planu ustala sposób realizacji gospodarki odpadami.

2.2.7. Krajowy Program Oczyszczania Ścieków Komunalnych

Zgodnie z postanowieniami dyrektywy 91/271/EWG warunkami koniecznymi do spełnienia jej wymogów przez aglomerację są:

- ✓ Wydajność oczyszczalni ścieków w aglomeracjach odpowiadająca przynajmniej ładunkowi generowanemu na ich obszarze.
- ✓ Standardy oczyszczania ścieków w oczyszczalniach uzależnione są od wielkości aglomeracji. Jakość ścieków oczyszczonych odprowadzanych z każdej oczyszczalni jest zgodna z wymaganiami Prawa wodnego i rozporządzenia Ministra Środowiska w sprawie warunków, jakie należy spełnić przy wprowadzaniu ścieków do wód lub do

ziemi oraz w sprawie substancji szczególnie szkodliwych dla środowiska wodnego. W każdej oczyszczalni zlokalizowanej na terenie aglomeracji powyżej 10 000 RLM wymagane jest podwyższone usuwanie biogenów.

- ✓ Wyposażenie aglomeracji w systemy zbierania ścieków komunalnych gwarantujące blisko 100% poziom obsługi.

Oznacza to wyposażenie w sieć kanalizacyjną co najmniej na poziomie:

- ✓ 95% dla aglomeracji o RLM < 100 000,
- ✓ 98% dla aglomeracji o RLM \geq 100 000. ^[10]

2.2.8. Polityka Ekologiczna Państwa

Polska swoje cele i zadania związane z ochroną środowiska naturalnego realizuje poprzez politykę ekologiczną (systematycznie aktualizowaną) i inne programy.

Zgodnie z Polityką Ekologiczną Państwa w latach 2009-2012 z perspektywą do roku 2016, wyznaczone zostały KIERUNKI DZIAŁAŃ SYSTEMOWYCH:

➤ **Kierunek 2.1. Uwzględnienie zasad ochrony środowiska w strategiach sektorowych**

✓ **Cele średniookresowe do 2016 r.**

Głównym celem strategicznym jest doprowadzenie do sytuacji, w której projekty dokumentów strategicznych wszystkich sektorów gospodarki będą, zgodnie z obowiązującym w tym zakresie prawem, poddawane procedurze oceny oddziaływania na środowisko i wyniki tej oceny będą uwzględniane w ostatecznych wersjach tych dokumentów.

➤ **Kierunek 2.2. Aktywizacja rynku na rzecz ochrony środowiska**

✓ **Cele średniookresowe do 2016 r.**

Głównym celem jest uruchomienie takich mechanizmów prawnych, ekonomicznych i edukacyjnych, które prowadziłyby do rozwoju proekologicznej produkcji towarów oraz do świadomych postaw konsumenckich zgodnie z zasadą rozwoju zrównoważonego. Działania te powinny objąć pełną internalizację kosztów zewnętrznych związanych z presją na środowisko.

➤ **Kierunek 2.3. Zarządzanie środowiskowe**

✓ **Cele średniookresowe do 2016 r.**

Celem podstawowym jest jak najszersze przystępowanie do systemu EMAS, rozpowszechnianie wiedzy wśród społeczeństwa o tym systemie i tworzenie korzyści ekonomicznych dla firm i instytucji będących w systemie.

➤ **Kierunek 2.4. Udział społeczeństwa w działaniach na rzecz ochrony środowiska**

✓ **Cele średniookresowe do 2016 r.**

Głównym celem jest podnoszenie świadomości ekologicznej społeczeństwa, zgodnie z zasadą „myśl globalnie, działaj lokalnie”, prowadzącą do:

- proekologicznych zachowań konsumenckich,
- prośrodowiskowych nawyków i pobudzenia odpowiedzialności za stan środowiska,
- organizowania akcji lokalnych służących ochronie środowiska,
- uczestniczenia w procedurach prawnych i kontrolnych dotyczących ochrony środowiska.

➤ **Kierunek 2.5. Rozwój badań i postęp techniczny**

✓ **Cele średniookresowe do 2016 r.**

Głównym celem jest zwiększenie roli polskich placówek badawczych we wdrażaniu ekoinnowacji w przemyśle oraz w produkcji wyrobów przyjaznych dla środowiska oraz doprowadzenie do zadowalającego stanu systemu monitoringu środowiska.

➤ **Kierunek 2.6. Odpowiedzialność za szkody w środowisku**

✓ **Cele średniookresowe do 2016 r.**

Celem polityki ekologicznej jest stworzenie systemu prewencyjnego, mającego na celu zapobieganie szkodom w środowisku i sygnalizującego możliwość wystąpienia szkody. W przypadku wystąpienia szkody w środowisku koszty naprawy muszą w pełni ponieść jej sprawcy.

➤ **Kierunek 2.7. Aspekt ekologiczny w planowaniu przestrzennym**

✓ **Cele średniookresowe do 2016 r.**

W perspektywie średniookresowej jest konieczne przywrócenie właściwej roli planowania przestrzennego na obszarze całego kraju, w szczególności dotyczy to miejscowych planów zagospodarowania przestrzennego, które powinny być podstawą lokalizacji nowych inwestycji.^[11]

2.2.9. Dyrektywa 2000/60/WE Parlamentu Europejskiego i Rady z dnia 23 października 2000 r. ustanawiającej ramy wspólnotowego działania w dziedzinie polityki wodnej (Dz. U. UE L z dnia 22 grudnia 2000 r.) tzw. Ramowej Dyrektywy Wodnej

Zgodnie z zapisami art. 1 Ramowej Dyrektywy Wodnej celem dyrektywy jest ustalenie ram dla ochrony śródładowych wód powierzchniowych, wód przejściowych, wód przybrzeżnych oraz wód podziemnych, które:

- a) zapobiegają dalszemu pogarszaniu oraz chronią i poprawiają stan ekosystemów wodnych oraz, w odniesieniu do ich potrzeb wodnych, ekosystemów lądowych i terenów podmokłych bezpośrednio uzależnionych od ekosystemów wodnych;
- b) promują zrównoważone korzystanie z wód oparte na długoterminowej ochronie dostępnych zasobów wodnych;
- c) dążą do zwiększonej ochrony i poprawy środowiska wodnego między innymi poprzez szczególne środki dla stopniowej redukcji zrzutów, emisji i strat substancji priorytetowych oraz zaprzestania lub stopniowego wyeliminowania zrzutów, emisji i strat priorytetowych substancji niebezpiecznych;
- d) zapewniają stopniową redukcję zanieczyszczenia wód podziemnych i zapobiegają ich dalszemu zanieczyszczeniu, oraz
- e) przyczyniają się do zmniejszenia skutków powodzi i susz, a przez to przyczyniają się do:
 - zapewnienia odpowiedniego zaopatrzenia w dobrej jakości wodę powierzchniową i podziemną, które jest niezbędne dla zrównoważonego, i sprawiedliwego korzystania z wód,
 - znacznej redukcji zanieczyszczenia wód podziemnych,
 - ochrony wód terytorialnych i morskich, oraz
 - osiągnięcia celów odpowiednich umów międzynarodowych, w tym mających za zadanie ochronę i zapobieganie zanieczyszczeniu środowiska morskiego, poprzez wspólnotowe działanie na mocy art. 16 ust. 3, celem zaprzestania lub stopniowego wyeliminowania zrzutów, emisji i strat priorytetowych substancji niebezpiecznych, z ostatecznym celem osiągnięcia w środowisku morskim stężeń bliskich wartościom tła dla substancji występujących naturalnie i bliskich zeru dla syntetycznych substancji wytworzonych przez człowieka.^[12]

Ponadto zgodnie z art. 6 Dyrektywy Państwa Członkowskie zobligowane są do utworzenia rejestru lub rejestrów wszystkich obszarów leżących w obszarze dorzecza, które zostały określone jako wymagające szczególnej ochrony w ramach określonego prawodawstwa wspólnotowego w celu ochrony znajdujących się tam wód powierzchniowych i podziemnych oraz dla zachowania siedlisk i gatunków bezpośrednio uzależnionych od wody.^[12]

Ze względu na położenie w dorzeczu Wisły należy wziąć pod uwagę wytyczne wynikające z wymagań charakterystyki obszarów dorzeczy.

2.2.10. Strategiczny plan adaptacji dla sektora i obszarów wrażliwych na zmiany klimatu do roku 2020 z perspektywą do roku 2030

„Strategiczny Plan Adaptacji dla sektorów i obszarów wrażliwych na zmiany klimatu do roku 2020 z perspektywą do roku 2030” (SPA 2020) został przygotowany z myślą o zapewnieniu warunków stabilnego rozwoju społeczno-gospodarczego w obliczu ryzyk, jakie niosą ze sobą zmiany klimatu, ale również z myślą o wykorzystaniu pozytywnego wpływu, jaki działania adaptacyjne mogą mieć nie tylko na stan polskiego środowiska, ale również wzrost gospodarczy.

SPA 2020 wskazuje cele i kierunki działań adaptacyjnych, które należy podjąć w najbardziej wrażliwych sektorach i obszarach w okresie do roku 2020: gospodarce wodnej, rolnictwie, leśnictwie, różnorodności biologicznej i obszarach NATURA 2000, zdrowiu, energetyce, budownictwie, transporcie, obszarach górskich, strefie wybrzeża, gospodarce przestrzennej i obszarach zurbanizowanych.

Celem głównym SPA jest zapewnienie zrównoważonego rozwoju oraz efektywnego funkcjonowania gospodarki i społeczeństwa w warunkach zmian klimatu. Cel główny zostanie osiągnięty poprzez realizację celów szczegółowych i wskazanych w ramach tych celów kierunków działań, stanowiących zasadniczy element SPA2020, poprzez:

➤ Cel 1. Zapewnienie bezpieczeństwa energetycznego i dobrego stanu środowiska

W kontekście ochrony środowiska i bezpieczeństwa energetycznego, adaptacja do zmian klimatu ma duże znaczenie, zarówno dla zagwarantowania bezpieczeństwa i jakości życia obywateli, jak również w związku z zapewnieniem niezbędnych warunków funkcjonowania gospodarki. Działania adaptacyjne w tych sektorach będą miały charakter wielokierunkowy. Będą również angażowały wiele podmiotów i znaczące środki finansowe.

✓ Kierunek działań 1.1- dostosowanie sektora gospodarki wodnej do zmian klimatu

Dostosowanie sektora gospodarki wodnej do zmian klimatu ma na celu usprawnienie funkcjonowania sektora w warunkach nadmiaru, jak i niedoboru wody. Zaproponowane działania zapewnią usprawnienie systemu gospodarowania wodami w Polsce, ułatwią dostęp do wody dobrej jakości, ograniczą negatywne skutki susz i powodzi, pozwolą na utrzymanie dobrego stanu wód i ekosystemów (w tym prowadzenie działań polegających na ochronie wód śródlądowych przed eutrofizacją) oraz poprawią bezpieczeństwo i efektywność ekonomiczną gospodarki wodnej.

✓ Kierunek działań 1.3 – dostosowanie sektora energetycznego do zmian klimatu

Zmiany klimatu będą miały różnorodny wpływ na sektor energetyczny, uwzględniając w szczególności prognozowane wahanie średniej temperatury. Konieczne będzie dostosowanie systemu energetycznego do wahań zapotrzebowania zarówno na energię elektryczną, jak i ciepłą, m.in. poprzez wdrożenie stabilnych niskoemisyjnych źródeł energii, takich jak energetyka jądrowa. Istotne będzie także wykorzystanie odnawialnych źródeł energii, głównie energii słonecznej, wiatrowej, biomasy i energii wodnej.

✓ Kierunek działań 1.4 – ochrona różnorodności biologicznej i gospodarka leśna w kontekście zmian klimatu

Ochrona różnorodności biologicznej i gospodarka leśna w kontekście zmian klimatu jest niezmiernie ważnym zagadnieniem, ponieważ problem utraty bioróżnorodności narasta wraz z postępującymi zmianami klimatu. Z punktu widzenia ochrony siedlisk najistotniejsze są działania związane z utrzymaniem obszarów wodno-błotnych i ich odtwarzaniem wszędzie

tam, gdzie jest to możliwe. Jednocześnie istotne będą działania sprzyjające prowadzeniu zrównoważonej gospodarce leśnej w warunkach zmian klimatu.

✓ **Kierunek działań 1.5 – adaptacja do zmian klimatu w gospodarce przestrzennej i budownictwie**

Działania w tym zakresie powinny zmierzać do objęcia całego terytorium kraju skutecznym systemem planowania przestrzennego zapewniającego właściwe i zrównoważone wykorzystanie terenów. Jednocześnie, w sektorze budownictwa konieczne będzie uwzględnienie potencjalnego oddziaływania zjawisk ekstremalnych spowodowanych zmianami klimatu.

➤ **Cel 4. Zapewnienie zrównoważonego rozwoju regionalnego i lokalnego z uwzględnieniem zmian klimatu**

• **Kierunek działań 4.2 – miejska polityka przestrzenna uwzględniająca zmiany klimatu**

Działania dotyczące polityki przestrzennej uwzględniają konsekwencje zmian klimatycznych dla miast. Ich wynikiem powinna być m.in. adaptacja instalacji sanitarnych i sieci kanalizacyjnych do zwiększonych opadów nawalnych, mała retencja miejska oraz zwiększenie obszarów terenów zielonych i wodnych w mieście.

Przystosowanie polskiej przestrzeni do nowych uwarunkowań klimatycznych i związanych z tym zjawisk jest obecnie jednym z najważniejszych wyzwań, szczególnie dla administracji szczebla centralnego oraz regionalnego i lokalnego. Pomiedzy zagospodarowaniem przestrzennym a zmianami klimatycznymi oraz koniecznością adaptacji do zmian klimatu występuje sprzężenie zwrotne. Zmiany klimatyczne będą prowadziły do zmniejszenia zasobów przestrzeni dostępnej dla danego typu prowadzonej lub planowanej działalności – m.in. ze względu na zwiększone ryzyko powodziowe, wzrost ryzyka osuwiskowego, nasilenie procesów erozji wodnej i wietrznej, deficyt wody, podniesienie, a także obniżenie poziomu wód gruntowych. Zmiany klimatu w kontekście przestrzennym oddziałują na cały kompleks problemów zagospodarowania przestrzennego które w skrajnym przypadku mogą generować konflikty społeczne i ograniczać możliwości rozwoju.

Obszary zurbanizowane stanowią szczególną kategorię w strukturze przestrzeni geograficznej, charakteryzującą się dużą gęstością populacji ludzkiej, a tym samym są bardzo wrażliwe z uwagi na negatywne oddziaływanie antropopresji. Miasta zagrożone są bezpośrednio szczególnie trzema zjawiskami: intensyfikacją miejskiej wyspy ciepła i silnymi ulewami powodującymi podtopienia oraz suszą sprzyjającą deficytowi wody w miastach. W mniejszym stopniu zagrożenie stanowią silne wiatry, które z uwagi na dużą szorstkość podłoża w miastach tracą swoją siłę (zagrożenie to może dotyczyć małych miast oraz przedmieść o zabudowie rozproszonej). Miejska wyspa ciepła jest efektem zaburzonego przez powierzchnie sztuczne (asfalt, beton, pokrycia dachów itp.) przebiegu procesów wymiany energii między podłożem a atmosferą. Dodatkowo wzmacnia ją wzrastająca temperatura co sprzyja stresowi cieplnemu, stagnacji powietrza nad miastem, wzrostowi koncentracji zanieczyszczeń powietrza, w tym pyłu zawieszonego i smogu. Pośrednim zagrożeniem są powodzie z uwagi na to, że większość obszarów metropolitalnych zlokalizowana jest w dolinach dużych rzek. Opady ulewne podobnie jak powodzie stanowią zagrożenie dla infrastruktury miejskiej poprzez podtopienia, osuwiska i zniszczenie ciągów komunikacyjnych, budynków i mienia.^[13]

Ustalenia planu wpisują się w politykę ww. dokumentu, a niniejsza Prognoza uwzględnia ich oddziaływanie na poszczególne komponenty środowiska, w tym m. in. na klimat.

2.2.11. Pakiet klimatyczno-energetyczny (przyjęty przez Komisję Europejską w grudniu 2008 r.)

Pakiet z 2020 r. stanowi zbiór wiążących przepisów, które mają zagwarantować, że UE osiągnie swoje cele w zakresie klimatu i energii do 2020 r.

W pakiecie określono trzy najważniejsze cele:

- ✓ ograniczenie o 20 proc. emisji gazów cieplarnianych (w stosunku do poziomu z 1990 r.)
 - ✓ 20-procentowy udział energii ze źródeł odnawialnych w całkowitym zużyciu energii w UE
 - ✓ zwiększenie o 20 proc. efektywności energetycznej.
- Źródło: https://ec.europa.eu/clima/policies/strategies/2020_pl*

3. Przewidywane metody analiz skutków realizacji postanowień projektowanego dokumentu oraz częstotliwość jej przeprowadzania.

Zgodnie z wymogami przepisów dotyczących ochrony środowiska oraz w celu uniknięcia powielania monitorowania w myśl zasady Dyrektywy 2001/42/WE w sprawie oceny wpływu niektórych planów i programów na środowisko, do prowadzenia monitoringu środowiska zobligowane są państwowe organy monitoringu środowiska, poprzez tzw. Państwowy Monitoring Środowiska. Jest to system pomiarów, ocen i prognoz stanu środowiska oraz gromadzenia, przetwarzania i rozpowszechniania informacji o środowisku. Państwowy Monitoring Środowiska zbiera dane na podstawie m.in. pomiarów dokonywanych przez zobowiązane organy administracji, pomiarów stanu środowiska, wielkości i rodzajów emisji oraz ewidencji, do których prowadzenia obowiązane są podmioty korzystające ze środowiska. Monitoring stanu środowiska powinien być koordynowany przez organy Inspekcji Ochrony Środowiska, a sieć pomiarowa stanu środowiska powinna być prowadzona głównie przez organy Inspekcji Ochrony Środowiska oraz Inspekcji Sanitarnej.

Dla właściwego zrealizowania planowanego przedsięwzięcia, wskazany byłby monitoring dotyczący m.in.: sposobu realizacji zainwestowania, stanu realizacji inwestycji sanitarnych, pomiary stanu czystości wód powierzchniowych i podziemnych, pomiaru oddziaływania akustycznego nowopowstałej zabudowy.

Za monitoring jakości środowiska przyrodniczego w województwie mazowieckim odpowiedzialny jest Wojewódzki Inspektorat Ochrony Środowiska w Warszawie (WIOŚ). Celem państwowego monitoringu środowiska (PMŚ) jest wspomaganie działań na rzecz ochrony środowiska, zarządzania środowiskiem i wdrażania zasad zrównoważonego rozwoju poprzez systematyczne informowanie organów administracji i społeczeństwa o:

- jakości elementów przyrodniczych, dotrzymywaniu standardów jakości środowiska określonych przepisami oraz obszarach występowania przekroczeń tych standardów,
- występujących zmianach jakości elementów przyrodniczych i przyczynach tych zmian, w tym powiązaniach przyczynowo-skutkowych występujących pomiędzy emisjami i stanem elementów przyrodniczych.

W ramach PMŚ prowadzony jest monitoring: jakości powietrza, wód powierzchniowych i podziemnych, hałasu i wibracji, pól elektromagnetycznych, gospodarki odpadami, gleb. Do instytucji, które wspomagają monitoring stanu środowiska przyrodniczego oraz mogą wyeliminować niekorzystne oddziaływania na terenie gminy Sońsk jest m.in.: Powiatowa Stacja Sanitarno – Epidemiologiczna w Ciechanowie. W

związku z powyższym monitoring realizacji planu należy wykonywać, a jego wyniki zamieszczać w corocznych sprawozdaniach.

W ramach analizy zmian w zagospodarowaniu przestrzennym, dokonywanej zgodnie z art. 32 Ustawy z dnia 27 marca 2003r. o planowaniu i zagospodarowaniu przestrzennym (tekst jednolity Dz. U. 2018, poz. 1945 z późn. zm.), wójt, burmistrz albo prezydent miasta dokonuje oceny aktualności studium i planów miejscowych. Ocenę aktualności studium i planów sporządza się co najmniej raz w czasie trwania kadencji rady, a co za tym idzie z tą samą częstotliwością należy dokonać analizy zmian w zagospodarowaniu przestrzennym. Analiza taka powinna zatem obejmować również analizę skutków realizacji ustaleń uchwalonych miejscowych planów zagospodarowania przestrzennego w zakresie zmian zagospodarowania terenów.

4. Informacje o możliwym transgranicznym oddziaływaniu na środowisko.

Dla planowanych przedsięwzięć z uwagi na miejscowy zasięg wyklucza się możliwość transgranicznego oddziaływania na środowisko.

5. Istniejący stan środowiska oraz potencjalne zmiany tego środowiska w przypadku braku realizacji projektowanego dokumentu

5.1. Charakterystyka środowiska przyrodniczego

5.1.1. Położenie, użytkowanie i zagospodarowanie terenu, analiza terenów sąsiednich.

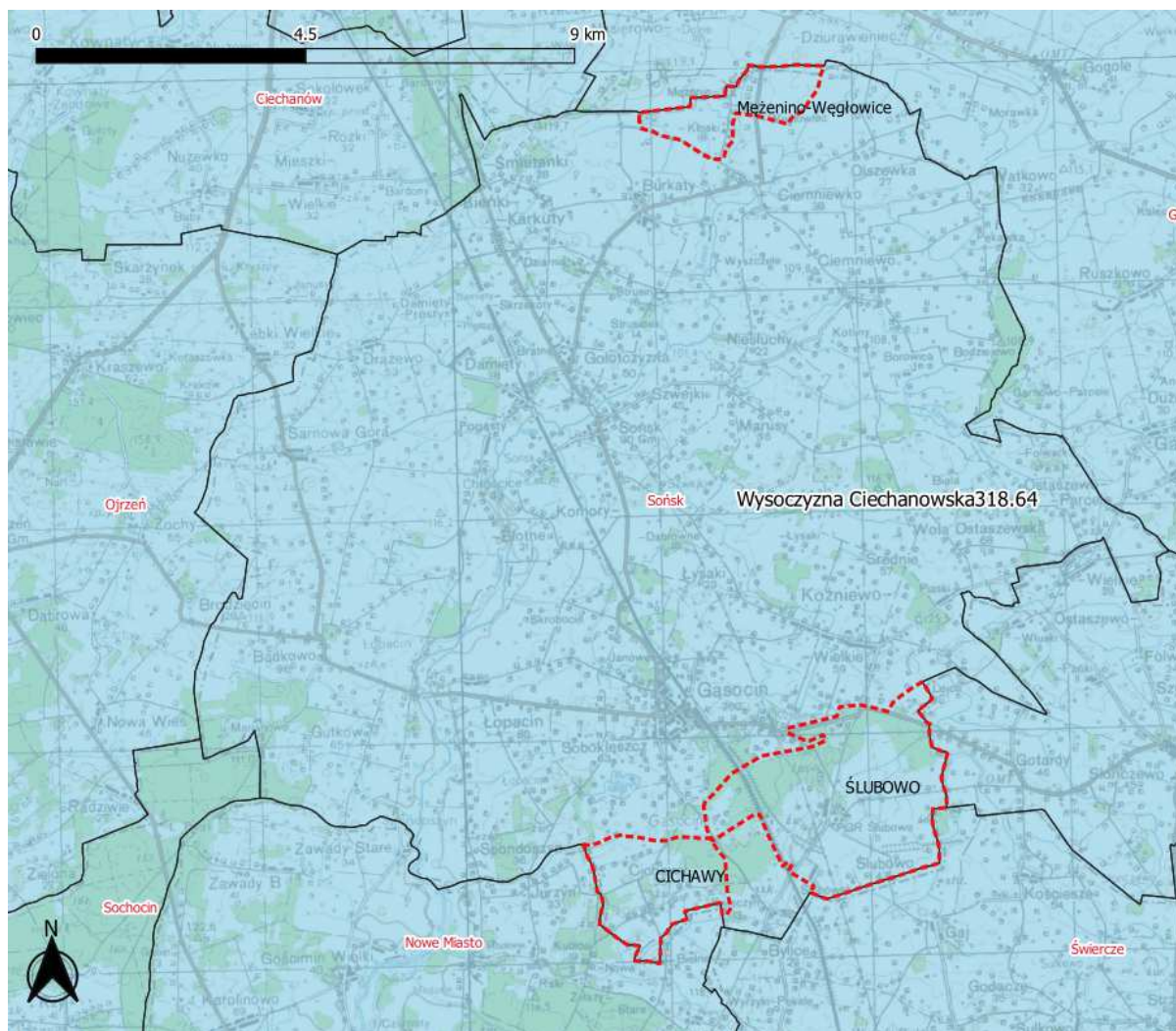
Obszar objęty projektem planu to obręby geodezyjne Cichawy, Meżenino-Węgłowice oraz Ślubowo położone w północnej i południowej części gminy Sońsk. Obszar opracowania posiada powierzchnię około 1408 ha. Gmina Sońsk położona jest na północnym Mazowszu, w południowej części powiatu ciechanowskiego. Gmina Sońsk jest gminą wiejską, jedną z 9 gmin powiatu ciechanowskiego. Wśród 7 gmin wiejskich powiatu zarówno pod względem powierzchni, jak również liczby ludności jest jedną z większych. Siedzibą władz gminy jest miejscowość Sońsk, położona w odległości około 12 km na południe od Ciechanowa, który jest siedzibą władz powiatowych.

Gmina obejmuje obszar ok. 155 km², co stanowi nieco ponad 14,5 % powierzchni powiatu. Sąsiaduje z 3 gminami powiatu ciechanowskiego: Ojrzeń, Ciechanów (gmina wiejska), Gołtymin i z 2 gminami powiatu pułtuskiego: Gzy i Świercze oraz z 2 gminami powiatu płońskiego: Nowe Miasto i Sochocin. W granicach gminy, znajduje się 37 sołectw (40 miejscowości). Największymi pod względem zaludnienia sołectwami są: Gąsocin, Sońsk, Gołotczyzna, Soboklęszcz i Bądkowo. Gmina położona jest na trasie przebiegu magistralnej linii kolejowej E-65 Gdańsk-Warszawa. Przez teren gminy nie przebiegają drogi krajowe ani wojewódzkie-podstawowe zewnętrzne drogowe powiązania komunikacyjne stanowią drogi powiatowe, łącząc gminę z siecią dróg krajowych. Sieć dróg powiatowych tworzy również główne powiązania wewnątrz gminne stanowiąc nadrzędny układ powiązań drogowych w gminie.

Zgodnie z podziałem fizyczno-geograficznym Polski, analizowany teren położony jest na obszarze mezoregionu Wysoczyzny Ciechanowskiej (318.64).

Wysoczyzna Ciechanowska jest równiną morenową urozmaiconą ostańcami wzgórz morenowych oraz gęstą siecią rzek i mniejszych cieków. Jest zbudowana z piasków i żwirów

wodnolodowcowych oraz z glin zwałowych stadiu północnomazowieckiego i ich eluwiów. Najwyższe wzniesienia zbudowane są z: piasków, żwirów i głazów moren czołowych. Pasma takich wzniesień ciągnie się między Sarnową Górą, a Bronisławicami, i najwyższy punkt osiąga na wysokości 158,9 m n.p.m. W południowo-wschodniej części terenu, wzgórza przekraczają wysokości 130 m n.p.m. osiągając w najwyższym punkcie wysokość 151,9 m n.p.m. Zbudowane są głównie z glin zwałowych, podrzędnie głazów lodowcowych, piasków i żwirów. Najniżej położone punkty terenu nie przekraczają 100 m n.p.m.



Ryc 4. Obszary badań na tle mezoregionów podziału fizyczno-geograficznego Polski.

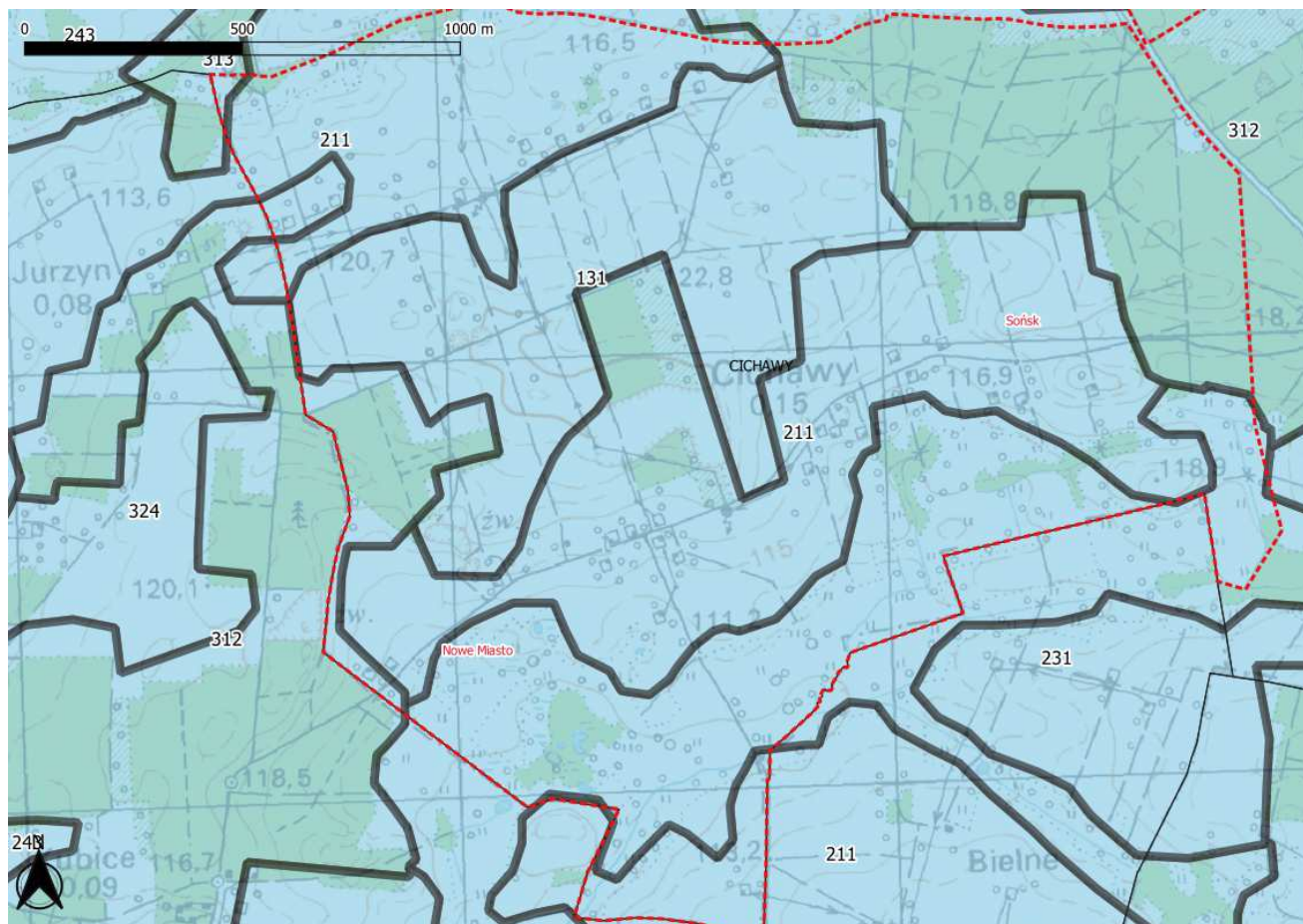
Na podstawie inwentaryzacji pokrycia terenu, wykonaną na potrzeby projektu Corine Land Cover 2018 (CLC2018), wynika, iż główną klasą pokrycia badanego terenu oraz terenów sąsiednich są grunty orne poza zasięgiem urządzeń nawadniających (211) oraz lasy (313).

To samo tyczy się terenów ościennych które posiadają tożsame zagospodarowania-kontynuują dosłownie zagospodarowanie obecne na terenie opracowania. Widoczne jest to na poniższej rycinie.

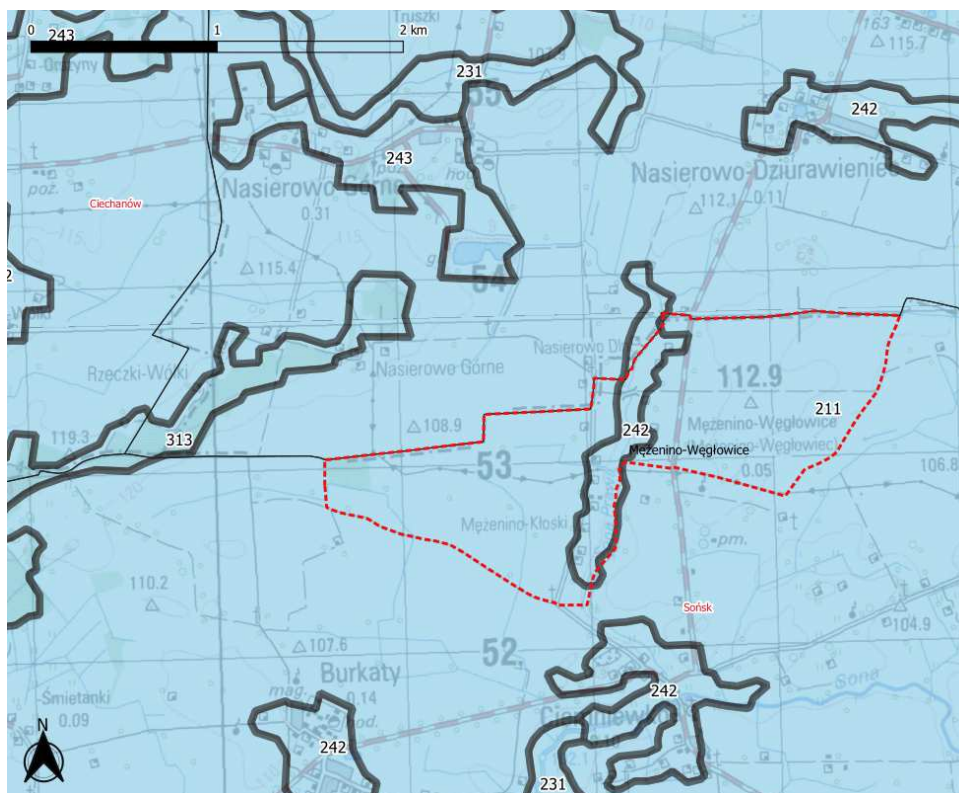
Przedmiotowy obszar jest w znacznej części terenem rolnym wykorzystywanym rolniczo. Uprawy polowe występują tu w mozaice z terenami zajętyymi pod pastwiska, terenami podmokłymi, oczkami wodnymi oraz enklawami śródpolnych zadrzewień i zakrzewień, a także terenami leśnymi. Na przedmiotowym terenie zlokalizowana jest rozproszona zabudowa zagrodowa, występująca głównie wzdłuż ciągów komunikacyjnych.

Ponadto obszar jest zmeliorowany z odpływem w kierunku południowym a później wschodnim do rzeki Sona.

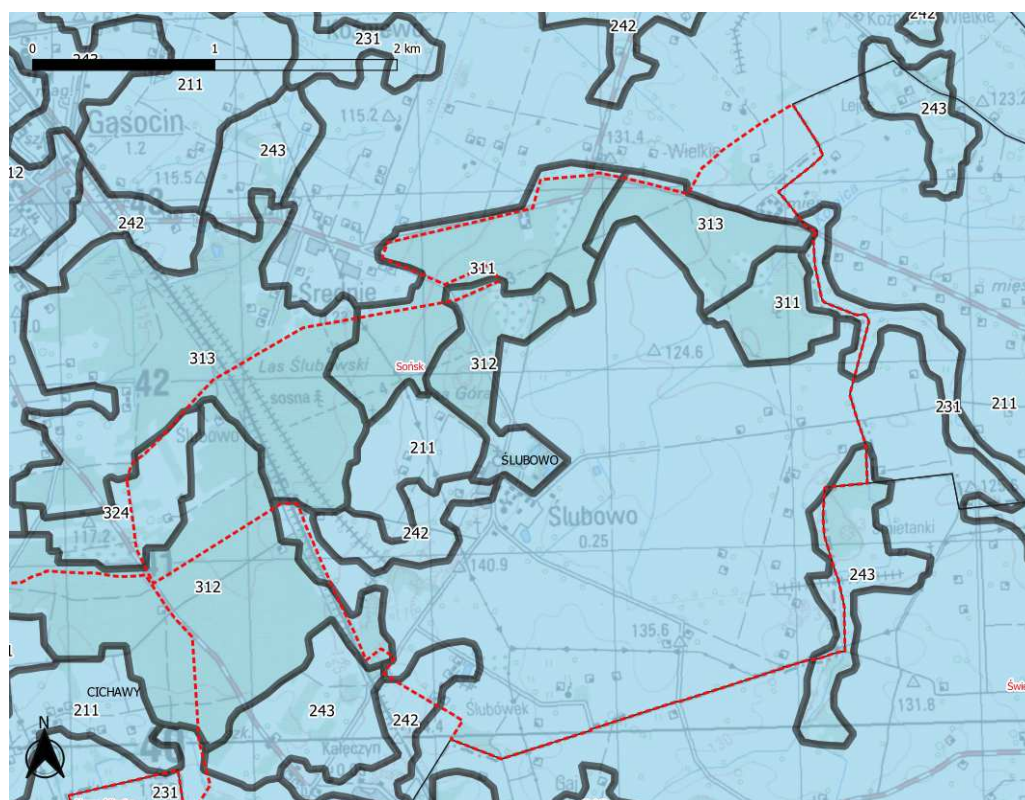
Teren opracowania od każdej strony graniczy z terenami tożsamymi, stanowiącymi kontynuację formy użytkowania przedmiotowego obszaru, tj. tereny rolne, łąki, pastwiska, lasy.



Ryc 5a. " Projekt Corine Land Cover 2018 w Polsce został zrealizowany przez Instytut Geodezji i Kartografii i sfinansowany ze środków Unii Europejskiej. Wyniki projektu zostały pozyskane ze strony internetowej Głównego Inspektoratu Ochrony Środowiska clc.gios.gov.pl."



Ryc 5b. " Projekt Corine Land Cover 2018 w Polsce został zrealizowany przez Instytut Geodezji i Kartografii i sfinansowany ze środków Unii Europejskiej. Wyniki projektu zostały pozyskane ze strony internetowej Głównego Inspektoratu Ochrony Środowiska clc.gios.gov.pl."



Ryc 5c. " Projekt Corine Land Cover 2018 w Polsce został zrealizowany przez Instytut Geodezji i Kartografii i sfinansowany ze środków Unii Europejskiej. Wyniki projektu zostały pozyskane ze strony internetowej Głównego Inspektoratu Ochrony Środowiska clc.gios.gov.pl."

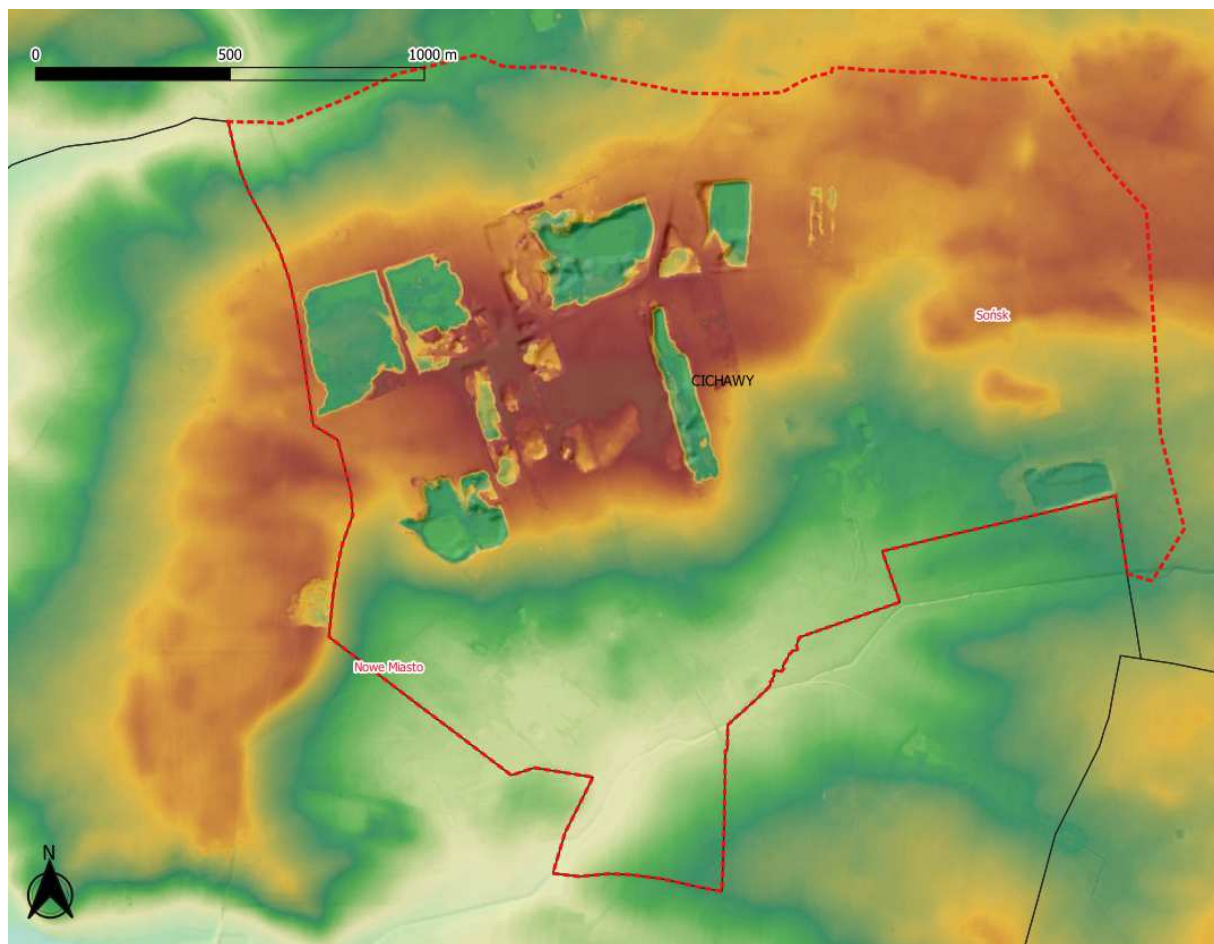
5.1.2. Budowa geologiczna, rzeźba terenu, gleby, warunki klimatyczne

Budowa geologiczna, rzeźba terenu:

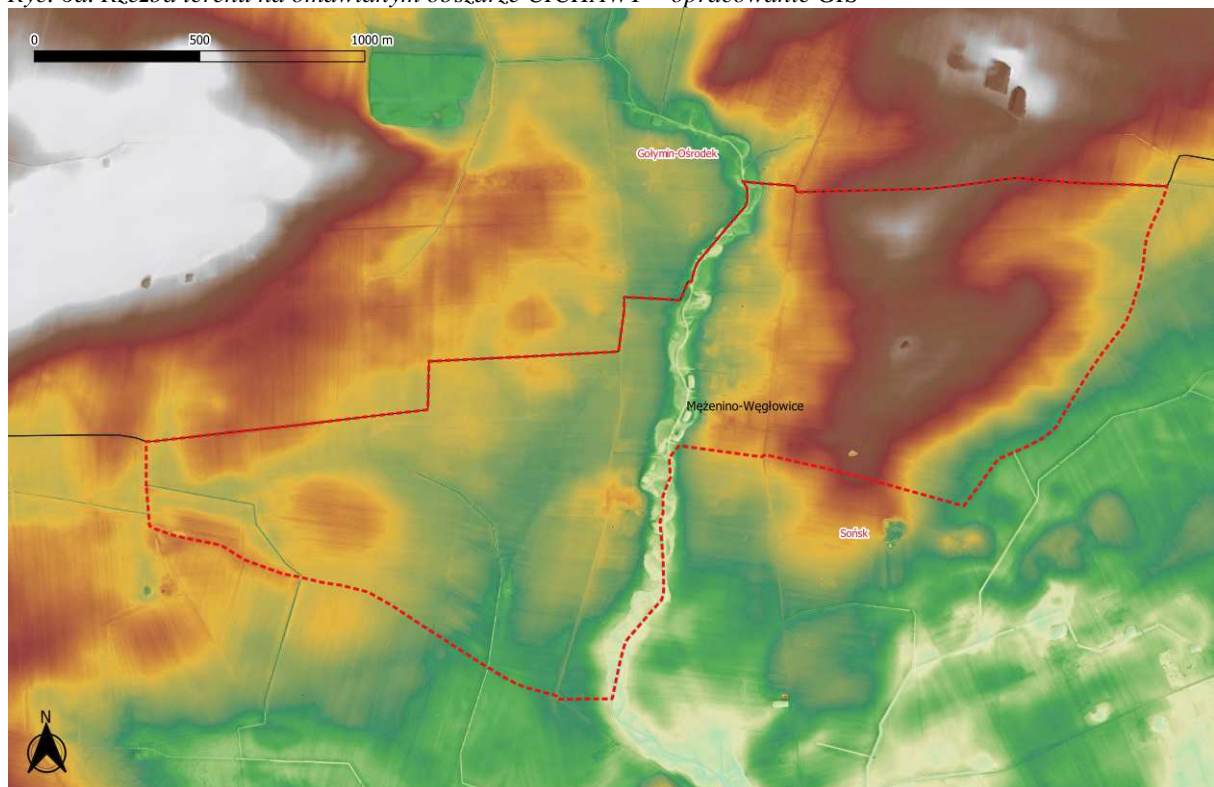
Obszar objęty opracowaniem oraz tereny ościenne w dalszej perspektywie położone są na skłonie prekambryjskiej platformy wschodnioeuropejskiej, w obrębie synklinorium warszawskiego. Na podłożu krystalicznym zapadającym w kierunku południowo-zachodnim leżą osady paleozoiczno-mezozoiczne i kenozoiczne o łącznej miąższości rzędu 1500-3000 m. Najstarsze osady pochodzące z permu nawiercono na głębokości 2500 m w okolicy Kownat Borowych. Skały węglanowe górnej kredy stanowią podłoże dla osadów kenozoicznych na całym obszarze (Sokołowski, 1973; Pożaryski i inni 1970). Nad osadami górnej kredy zalegają paleoceńskie piaskowce margliste i glaukonitowe, a nad nimi oligoceński kompleks mułkowo-ilasto-piaszczysty. Wyżej, wśród utworów miocenu występuje kilkudziesięciometrowa warstwa mułków, a niekiedy piasków z wkładkami węgla brunatnego. Wyżej zalegają pliocenские mułki i ility nierzadko przewarstwione drobnoziarnistymi piaskami (Sokołowski, 1973). Utwory pliocenu odsłaniają się w płytkich wkopach 7 z okolic Kraszewa oraz w otworach wykonanych w Kraszewie i Bardonkach. Zostały naniesione na obszarach sąsiednich na graniczącym od wschodu P Świercze, oraz na sąsiadującym od południa w miejscowości Gołębie, a także w Ujazdowie. Są to ility z wkładkami mułków o barwie pstrej, głównie szaroniebieskiej lub szarozielonej z pomarańczowymi i rdzawymi plamami. Na podstawie danych otworu w Bardonkach stwierdzono, że miąższość tych osadów wynosi 54 m. Strop iłów i mułków pliocenских jest bardzo zróżnicowany – deniwelacje przekraczają 130 m – i stanowi podłoże dla utworów czwartorzędowych na całym obszarze arkusza Gąsocin (Nowak, 1967). Utwory plejstocenu występują na obszarze całego arkusza Gąsocin (fig. 2). Na osady plejstocenu składają się gliny zwałowe i ility warwowe zlodowaceń południowopolskich oraz ility warwowe, piaski rzeczne i wodnolodowcowe, gliny zwałowe, piaski i żwiry kemów i ozów zlodowaceń środkowopolskich. Gliny zwałowe zlodowaceń południowopolskich, są związane o barwie ciemno- i brązowoszarej. Zawierają dużą ilość żwirów. Gliny te rozdziela trzymetrowa warstwa iłów warwowych związanych z transgresją młodszego stadiału. Miąższość glin zwałowych wynosi 5,5 m. Bezpośrednio nad utworami zlodowacenia południowopolskiego występuje seria piaszczysto-żwirowa zaliczona do zlodowaceń środkowopolskich. Miąższość tych osadów waha się od 10 do 28 m. Nawiercone w kilku otworach, m.in. w Gołotczyźnie, ility warwowe zlodowaceń środkowopolskich są wapniste, mają barwę ciemnoszarą i osiągają miąższość ponad 40 m. Gлина zwałowa zalegająca bezpośrednio na iłach zastoiskowych i żwirach wodnolodowcowych, jest związana ze stadiem najstarszym. Ma barwę ciemnoszarą, jest piaszczysta i silnie marglista, zawiera otoczaki dochodzące do 8 cm średnicy oraz liczne głązy. W okolicach miejscowości Świercze na glinie zwałowej spoczywają ility warwowe o niewielkiej miąższości dochodzącej do 0,4 m, miejscami zaburzone glacitektonicznie. Jednak na ogół na glinie zwałowej występują drobnoziarniste piaski i żwiry rzeczne wodnolodowcowe o miąższości od 1,5 do ponad 9,5 m. W części spągowej materiał ten zawiera porwaki starszej gliny zwałowej. Na osady stadiału mazowiecko-podlaskiego zlodowacenia środkowopolskiego składają się ility i mułki warwowe oraz gлина zwałowa. Mułki o miąższości od 0,4 m do 4,4 m są na ogół wapniste, wyraźnie warstwowane, często pylaste, barwy szarej i jasnoszarej. Gлина zwałowa o zmiennej miąższości, osiągającej 25 m na wschodzie arkusza oraz barwie szarej, ciemnoszarej i ciemnobrązowej występuje na całym obszarze arkusza Gąsocin, częściowo również na powierzchni terenu, np. w krawędzi doliny rzeki Sony. Jest zbita, zawiera głązy i liczne wkładki żwirów, mułków. Utwory stadiału północnomazowieckiego w formie piasków i żwirów wodnolodowcowych odsłaniają się w kilku miejscach na krawędziach doliny Wkry i

Sony. Odślaniają się tam także ily i mułki warwowe. Na osadach stadiału północnomazowieckiego występują pyły, piaski i żwiry kemów. Piaski i pyły zalegają na głębokości 2 m.p.p.t i mają 1 m miąższości. Wyżej leżą piaski przeławiczone żwirami o miąższości od 2 do 4 m, warstwowane poziomo lub ukośnie. Najmłodsza glina Gąsocin, leży na piaskach drobnoziarnistych w rejonie Gołotczyzny, Rzy i Bieniek-Karkut. Glina ta ma barwę szarą, zawiera konkracje wapienne. Największą miąższość dochodzącą do 25 m osiąga w południowo-wschodniej części, natomiast w Bardonkach, Bieńkach-Karkutach i Gołotczyźnie miąższość spada do 11–13 m, a w Rzach nawet do 6 m. Na osadach wodnolodowcowych i glinach zwałowych leżą piaski, żwiry, głązy i głązowiska ze żwirami moren czołowych warstwowane poziomo lub ukośnie. Średnica głązów dochodzi do 1 m. W okolicach miejscowości Cichawy, na przestrzeni lat, zbadano miąższość i własności fizyczne tych osadów podczas rozpoznawania licznych złóż kruszywa naturalnego. Na powierzchni w dolinie Łydyni leżą jasnoszare lub żółte piaski wodnolodowcowe typu sandrowego o miąższości powyżej 2,3 m. W dolinie Wkry zalegają piaski rzeczne i tworzą taras nadzalewowy o wysokości 4,5 m. Miejscami występują też wzdłuż dolin Sony i Łydyni. Osady plejstocenu mają zróżnicowaną miąższość i charakteryzują się skomplikowaną budową. Wyróżnić tu można eluvia piaszczyste gliny zwałowej o miąższościach od 1 do 2,5 m, mułki i piaski jeziorne nie przekraczające 0,6 m miąższości, piaski eoliczne występujące głównie w południowo-wschodniej części arkusza oraz piaski deluwialne, zapyłone i przemieszane ze żwirami, występujące głównie na zboczach i w obniżeniach terenu. Na utwory najmłodsze, holoceni, składają się także szarobeżowe i zielonoszare piaski i mułki rzeczne o miąższości od 0,5 do 2 m, szarokremowe kredy jeziorne zalegające w środkowej części jeziora niedaleko Gąsocina, drobno- i średnioziarniste namuły piaszczyste zagłębień bezodpływowych o miąższości od 0,5 do 2 m oraz namuły torfiaste, rudy darniowe i torfy. Torfy występują w dolinie koło Kondrajca, Cichaw i Zielonej, dolinie Łydyni oraz w rozszerzeniach doliny Sony. Są to torfowiska niskie. Obok torfów turzycowych występują torfy mszyste. Ich miąższość osiąga 1,3, a nawet 1,8 m, choć przeciętnie nie przekracza jednego metra. Namuły torfiaste i rudy darniowe wypełniają części dolin Sony i jej dopływów oraz opuszczone koryta Łydyni. Złożona budowa pokryw czwartorzędowych znajduje swoje odzwierciedlenie w urozmaiconej morfologii terenu.

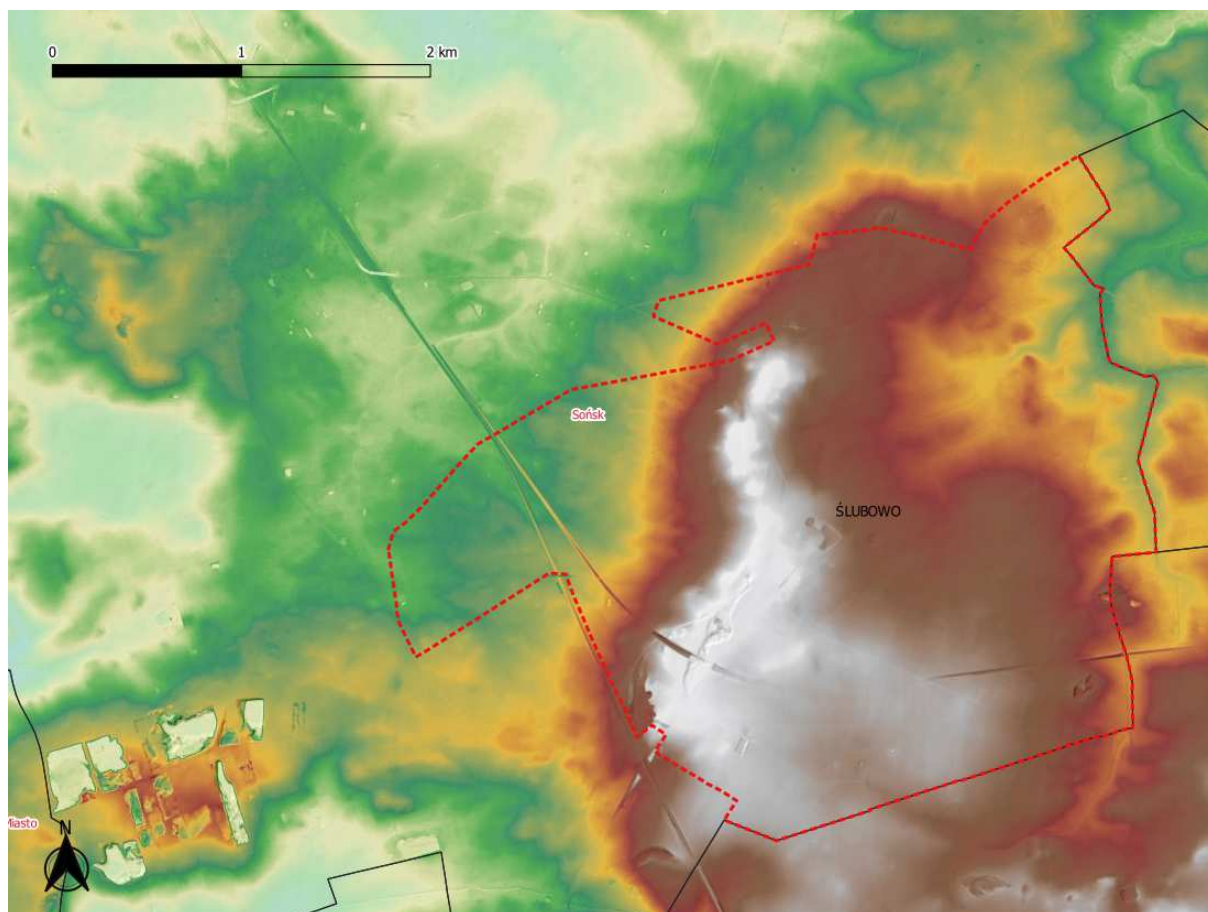
Teren opracowania w zależności od obrębu, podzielny jest na różne strefy ukształtowania terenu – obręb Cichawy – skraj wysoczyzny opadający do doliny cieków wodnych (na zachód) z wyraźnymi strefami wyrobisk kopalnianych, Mężenino-Węgłowice – od wschodu i zachodu wysoczyzna, rozcięta przez środek doliną cieków wodnych (Sona Prawa), Ślubowo – obszar wyraźnej wysoczyzny. Wyraźnie widoczne jest to na poniższych rycinach.



Ryc. 6a. Rzeźba terenu na omawianym obszarze CICHAWY – opracowanie GIS



Ryc. 6b. Rzeźba terenu na omawianym obszarze MEŻENINO-WĘGŁOWICE – opracowanie GIS



Ryc. 6c. Rzeźba terenu na omawianym obszarze ŚLUBOWO – opracowanie GIS

Gleby:

Według mapy glebowo - rolniczej w skali 1:25000 (<https://msip.wrotamazowska.pl>) na większości terenu opracowania występują gleby biellicowe i pseudobiellicowe, kompleksu pszennego dobrego oraz żytni bardzo dobry i pastewny słaby. Są to gleby wytworzone z piasków słabogliniastych głębokich oraz z piasków gliniastych lekkich podścielonych płytko piaskiem luźnym lub żwirem piaszczystym. Gleby nadmiernie przepuszczalne, okresowo lub trwale zbyt suche.

Gleby są w dużym stopniu zróżnicowane pod względem typów oraz przydatności rolniczej. Należą do średnich w powiecie ciechanowskim. Na terenie gminy występują na ogół gleby dobre jakościowo. Gleby zaliczane do klas II – IV stanowią około 64 % ogółu gruntów ornych i jest to wskaźnik zbliżony do średniej w powiecie ciechanowskim (69 %). Najkorzystniejsza dla rolnictwa struktura gruntów ornych występuje w rejonach wsi: Burkaty, Mężenino, Spądoszyn i Ślubowo. Gleby klasy III obejmują tam 50-69 % gruntów ornych. Gleby słabe i bardzo słabe (kl. V-VIz) występują w środkowej i południowej części gminy. Zintegrowany wskaźnik jakości rolniczej przestrzeni produkcyjnej obliczony przez IUNG w Puławach, wynosi dla gminy Sońsk w skali 100 punktowej 63,2 punktu. Najwyższy wskaźnik w powiecie ciechanowskim ma gmina Opinogóra (91,1 pkt.), zaś najniższy gmina Ojrzeń (48,8 pkt.). Znaczna część gleb to gleby odczynnie kwaśnym. Wapnowania wymaga ok. 50 % użytków. Na terenie gminy w miejscowości Skrobocin zlokalizowany jest profil monitoringowy badania chemizmu gleb. Wg badań przeprowadzonych przez IUNG w Puławach, a zestawionych w raporcie końcowym pt: Monitoring chemizmu gleb ornych w

Polsce w latach 2010-2012–Puławy lipiec 2012 r. wyniki badań w tym profilu przedstawiały się następująco:

- odczyn 4,2 – 5,10 – gleby kwaśne,
- wyraźna poprawa pojemności sorpcyjnej gleby, a także ilości magnezu i potasu,
- nieznacznie zmalała ilość przyswajalnego fosforu oraz azotu.

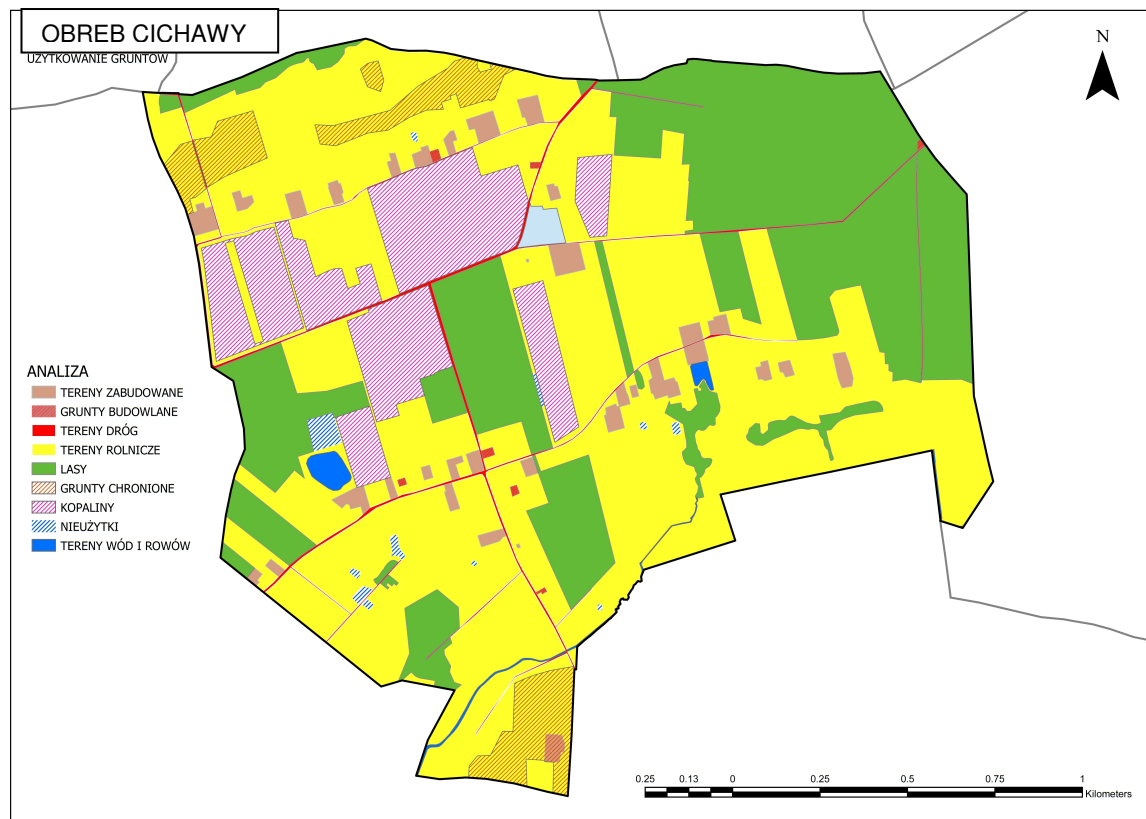
Ochrona gleb oraz poprawa ich struktury wymaga m.in. wykonywania melioracji oraz odbudowy systemów melioracyjnych. Wg danych Wojewódzkiego Zarządu Melioracji i Urządzeń Wodnych w Warszawie Oddziału w Ciechanowie melioracjami na terenie gminy powinno zostać objętych ok. 3.519 ha, w tym 2.514 ha gruntów ornyczych i 1.005 ha użytków zielonych. Na terenie gminy Sońsk nie stwierdzono zanieczyszczenia gleb związkami siarki bądź węglowodorami aromatycznymi. Jest to przede wszystkim wynikiem braku przemysłu, który wskutek działalności powodowałby degradację i zanieczyszczenie gleb. Znaczącym problemem jest natomiast wymywanie związków azotu z gleb do wód gruntowych i powierzchniowych ze źródeł rolniczych. [POS Gminy Sońsk].

Nie stwierdzono na terenie gminy gruntów narażonych na erozję wietrzną bądź terenów osuwisk.

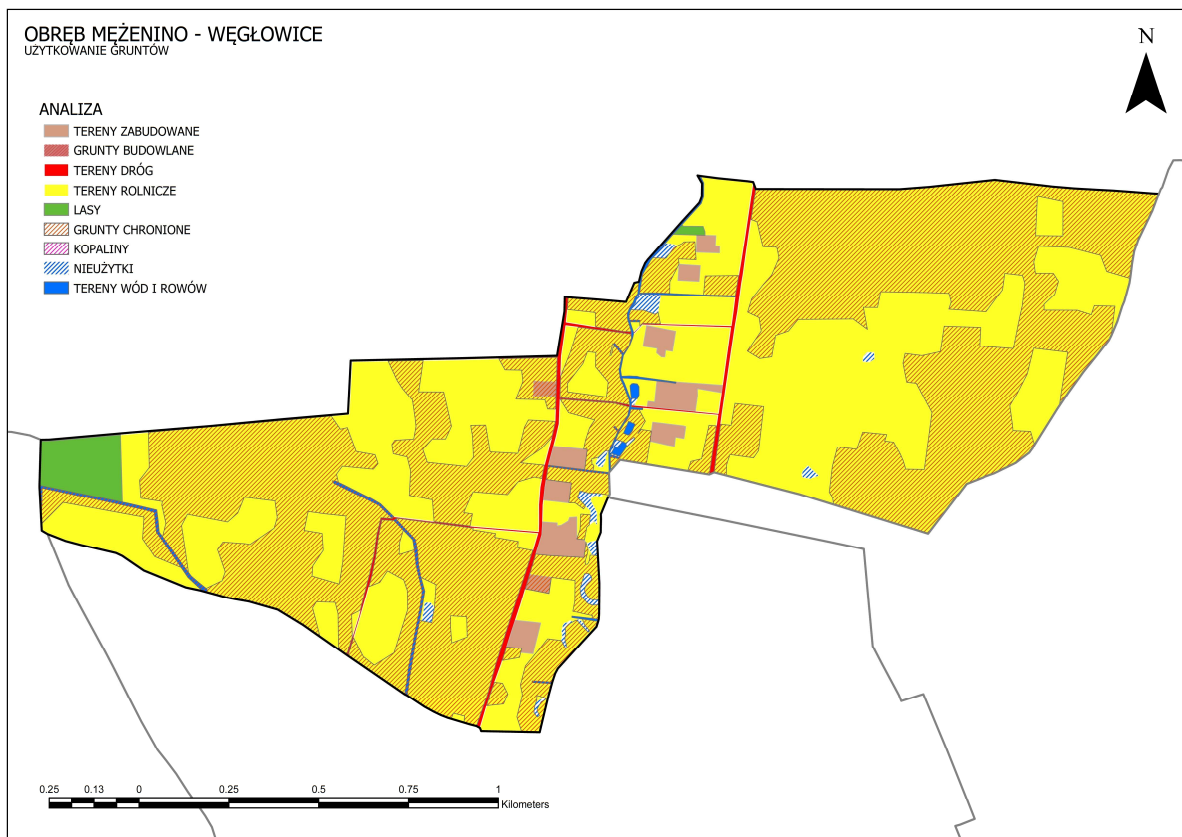
Zakres zalegania wysokich klas gruntu zobrazowano na poniższej rycinie z wskazaniem rodzaju zagospodarowania na terenie opracowania.

Warunki klimatyczne

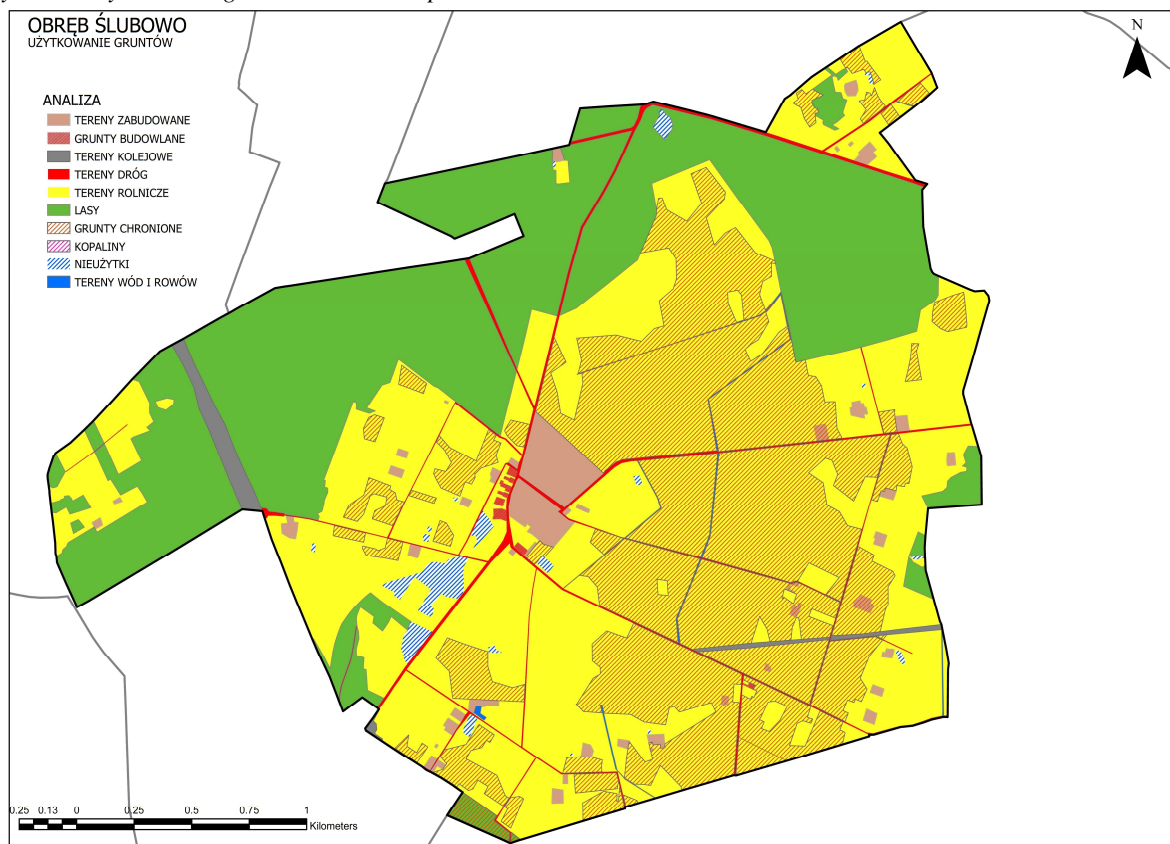
Obszar opracowania znajduje się w wielkopolsko-mazowieckim regionie klimatycznym (Wiszniewski, Chełchowski, 1975). Średnia temperatura okresu zimowego wynosi 0–0,5°C, a letniego 14–14,5°C. Opady zazwyczaj nie przekraczają 500 mm na rok. Okres wegetacyjny trwa około 220 dni. Przez cały rok dominują wiatry zachodnie i północno-zachodnie.



Ryc. 7a. Użytkowanie gruntu na terenie opracowania.



Ryc. 7b. Użytkowanie gruntu na terenie opracowania.



Ryc. 7c. Użytkowanie gruntu na terenie opracowania.

5.1.3. Zlewnia, wody powierzchniowe i podziemne

Zlewnia ora Wody powierzchniowe

Pod względem hydrograficznym obszar gminy Sońsk znajduje się w zlewni rzeki Wkry. Osią hydrograficzną gminy jest rzeka Sona Główna, która na terenie gminy w miejscowości Ciemnowko łączy dwie rzeki Sonę Zachodnią i Sonę Wschodnią. *Sona Zachodnia* jest ciekim o długości całkowitej 22,85 km. Jej obszarem źródłowym są grunty na zachód od wsi Kotermań. Rzeka Sona Zachodnia wpływa na teren gminy Sońsk z kierunku północnego w okolicach wsi Mężenino Węgłowice w km 1 + 980. Na całej długości rzeka jest uregulowana. W górnym odcinku prowadzi wody okresowo. W latach suchych w miesiącach czerwiec – sierpień koryto nie prowadzi wody, dopiero poniżej Przedwojewa rzeka stale prowadzi wodę. W czasie regulacji na całej długości rzeki zlikwidowano starorzecza i zakola, co znacznie zubożyło biotopy. Ślady starorzeczy jako niewielkie oczka wodne znajdują się w miejscowościach: Mężenino Węgłowice i Mężenino Koski. *Sona Wschodnia* jest dopływem Sony Główniej. Jej długość całkowita wynosi 36,5 km. Na teren gminy wpływa z kierunku północno – wschodniego w okolicach wsi Pękawka. Długość rzeki na terenie gminy wynosi ok. 4 km. Dolina rzeki jest wykształcona, płaska, o bardzo małych deniwelacjach. Przy regulacji pozostawiono niektóre oczka wodne, jako pozostałości po starorzeczach. *Sona Główna* od Ciemnowka w km 36 + 550 płynie z kierunku północnego na południowy. Opuszcza teren gminy Sońsk w km 19 + 175 poniżej miejscowości Gutkowo, gdzie wpływa na teren gminy Nowe Miasto. Rzeka płynie szeroką dobrze wykształconą doliną. Średnia szerokość Sony Główniej wynosi od 3,5 do 9,0 m, przy średnich głębokościach 1,5 do 1,7 m. Ważniejszymi dopływami Sony Główniej są:

- Struga Sońsk (1) - długość całkowita 4,7 km, uchodzi do rzeki Sony w km 29,5 w m. Sońsk.
- Kolnica (1) - długość całkowita 28,0 km, w tym na terenie powiatu 11,39 km, uchodzi do rzeki Sony w km 32,8 w m. Marusy.
- Tatarka (1) – długość całkowita 6,7 km, w tym na terenie gminy Sońsk 1,45 km obszar źródłowy w okolicach miejscowości Kałużczyn, uchodzi do rzeki Sony w km 17,8 w m. Modzele gm. Nowe Miasto.

Na Sonie Główniej znajdują się dwa czynne jazy: w km 29 + 300 w miejscowości Sońsk, w km 22 + 960 w miejscowości Łopacin. Obydwa obiekty hydrotechniczne służą do nawadniania użytków zielonych metodą podsiąkową położonych w dolinie rzeki Sony powyżej tych obiektów. Powierzchnia nawadnianych użytków wynosi zaledwie 48 ha (wg opracowania „Studium ochrony, kształtowania i racjonalnego wykorzystania zasobów wodnych w zlewni rzeki Wkry na obszarze woj. Ciechanowskiego” - BIPROMEL W-wa 1996 r.). Przepływy charakterystyczne rzeki Sony Główniej w profilu jazu w Łopacinie o powierzchni zlewni $A = 403,8 \text{ km}^2$ wynoszą:

NNQ - 0,17 m³/s,

SNQ - 0,22 m³/s,

SSQ - 1,45 m³/s

Wody podziemne

Obszar opracowania oraz tereny gminy stanowią część prowincji niżowej i zaliczone są do regionu mazowiecko-podlasko-mazurskiego. Region ten stanowi połączenie jednostki mazursko-podlaskiej, północnomazowieckiej i mazurskiej. Głębsze struktury czwartorzędowe mają przebieg SENW i rozcinają częściowo lub całkowicie starszy kenozoik. Litologia

utworów podłoża czwartorzędu jest słabo poznana (Paczyński, Sadurski, 2007). W granicach gminy występują dwa piętra wodonośne: czwartorzędowe i trzeciorzędowe. W czwartorzędowym piętrze wodonośnym wydzielono trzy poziomy wodonośne. Pierwszy związany jest z piaskami wodnolodowcowymi i piaskami moren czołowych. Zwierciadło wody zazwyczaj jest swobodne lub bardzo słabo napięte i kształtem nawiązuje do morfologii terenu. Wydajności tego poziomu są niewielkie i wynoszą około 200 l/24h. Drugi poziom wodonośny stanowią piaszczyste utwory fluwioglacjalne i ma on napięte zwierciadło wody. Miąższość tego poziomu jest zmienna i waha się w granicach od kilku do ponad 40 m, a jego strop występuje na głębokościach od 15 do 50 m.p.p.t. Wydajności studni mieszczą się w szerokich granicach od kilku do ponad 120 m³ /h. W rejonie doliny kopalnej Wkry i okolicy Sońska poziom ten łączy się z trzecim poziomem wodonośnym, obejmującym piaszczyste i żwirowe osady rzeczne i piaszczysto-pylaste osady interglacjału mazowieckiego. Trzeci poziom wodonośny występuje głównie w rejonie doliny kopalnej Wkry, a także w okolicach Burkat i Gołotczyzny. Miąższość warstw jest tu zmienna i wynosi od kilku do kilkudziesięciu metrów. W rejonach występowania znacznych miąższości wyznaczono potencjalne wydajności studni powyżej 100m³ /h. Strop tego poziomu zalega na głębokości 50-60 m. W obrębie gminy i najbliższych gmin sąsiednich odwiercono 60 studni w w/w poziomach wodonośnych. Część z nich jest już zlikwidowana, żadna nie ujmuje wód z piętra trzeciorzędowego. Podstawą zaopatrzenia w wodę dla gospodarstw wiejskich jest pierwszy czwartorzędowy poziom wodonośny. Najczęściej ujmowanym poziomem - z uwagi na powszechność występowania - jest drugi czwartorzędowy poziom wodonośny. Udokumentowane zasoby eksploatacyjne piętra czwartorzędowego wynoszą 970 m³ /h. Spośród działających studni dwie znajdują się w Gościminie. Osiągają wydajność 100m³ /h przy leju depresyjnym rzędu 5 m. Kolejne dwie studnie o wydajności 117 i 63 m³ /h są w Gołotczyźnie. Pozostałe studnie znajdują się w: Kraszewie, Luberadzu, Damiętach i Ciemnieku. Najgłębsza studnia sięga 130 m.p.p.t. Ogólnie eksploatuje się 14 studni, z tym że studnie mieszczące się w jednej miejscowości eksploatowane są na przemian. Studnie w Damiętach i Kraszewie mają wyznaczony obszar ochrony pośredniej. Łączna wydajność wszystkich wymienionych studni waha się od 273 do 454 m³ /h zależnie od konfiguracji pracy. Trzeciorzędowe piętro wodonośne ma 20 m miąższości, występuje 210–220 m.p.p.t. i charakteryzuje się niejednorodnym uziarnieniem. W jej skład wchodzi piaski drobnoziarniste z lignitem, oraz piaski średnio- i gruboziarniste z domieszką węgla brunatnego. Wydajności tego piętra wahają się w granicach 15 – 20 m³ /h. Uzyskano je z otworów położonych poza granicami arkusza Gąsocin (Paczyński, 1995).

Na obszarze opracowania znajdują się jeden trzeciorzędowy główny zbiornik wód podziemnych: GZWP 215 – „Subniecka warszawska”. Dla zbiornika nie opracowano do tej pory szczegółowej dokumentacji hydrogeologicznej. W obrębie zbiornika GZWP 215 - Subniecka Warszawska, wydzielono jedynie jedno piętro wodonośne o podrzędnym znaczeniu użytkowym. Warstwy wodonośne w utworach trzeciorzędu, prawdopodobnie oligoceńskie, charakteryzują się przewodnictwem poniżej 100 m³/24h i wydajnością potencjalną studni mniejszą niż 30 m³/h. Moduł ich zasobów odnawialnych wynosi 5 m³/24h/km².

Jakość wód podziemnych

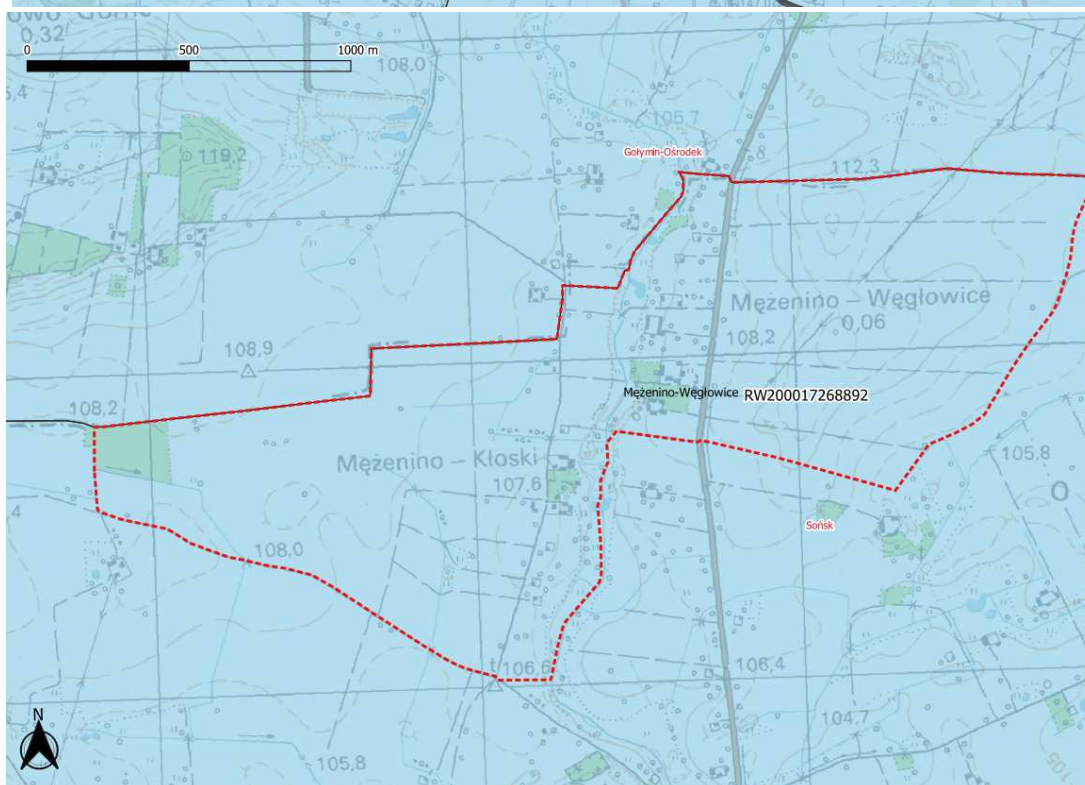
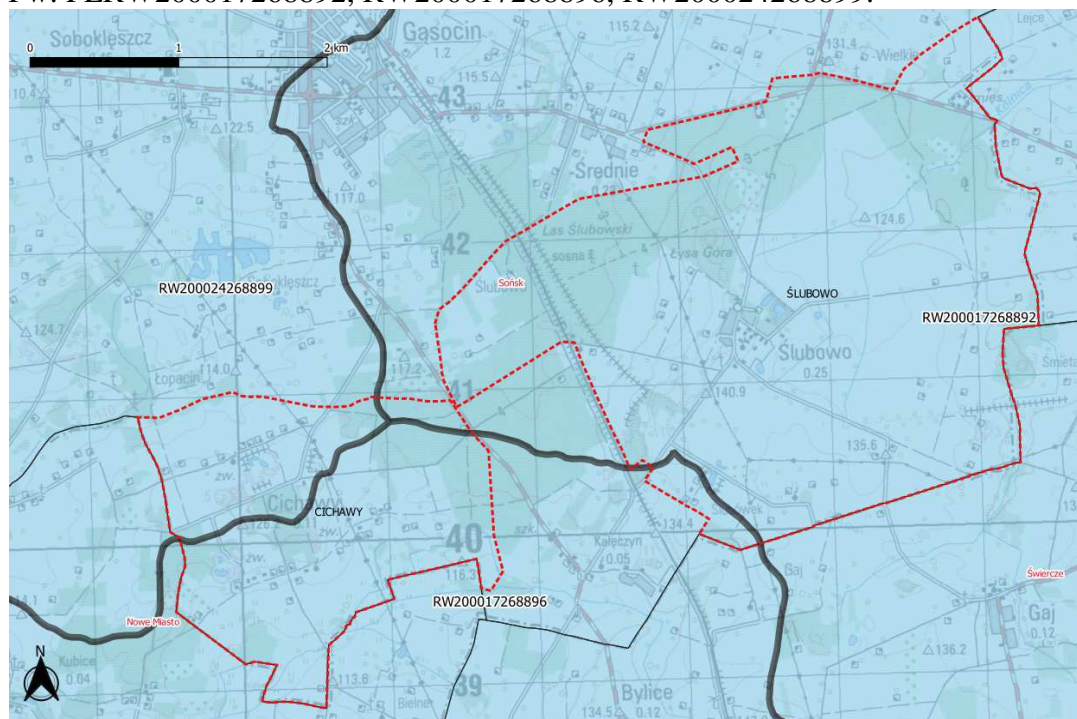
Wody na omawianych obszarach charakteryzują się złą jakością i wymagają skomplikowanego uzdatniania, po wykonaniu uzdatniania nadają się do spożycia – co stale kontrolują odpowiednie służby sanitarne.

5.1.4. Jednolite części wód

Ustalenia z Planu Gospodarowania Wodami na obszarze dorzecza Wisły:

➤ *Jednolite części wód powierzchniowych (JCWPw)*

Obszar objęty projektem planu zlokalizowany jest w całości w obszarze dorzecza Wisły. Wody powierzchniowe na przedmiotowym terenie są częścią regionu Środkowej Wisły zlewnia Wkry i należy do Jednolitych Części Wód Powierzchniowych o kodzie JCWPw: PLRW200017268892, RW200017268896, RW200024268899.



Ryc.9. Położenie analizowanego terenu na tle Jednolitych części wód powierzchniowych (JCWPw).
 Źródło: <http://geoportal.kzgw.gov.pl/imap/>

CHARAKTERYSTYKA JCWP		
Kategoria JCWP	JCWP rzeczna	
Nazwa JCWP	Sona od źródeł do dopływu spod Kraszewa	
Kod JCWP	RW200017268892	
Typ JCWP	17	
Długość JCWP [km]	131,04	
Powierzchnia zlewni JCWP [km ²]	386,12	
Obszar dorzecza	obszar dorzecza Wisły	
Region wodny	region wodny Środkowej Wisły	
Zlewnia bilansowa	Zlewnia Wkry	
RZGW	WA	
RDOŚ	RDOŚ w Warszawie	
WZMIUW	Wojewódzki Zarząd Melioracji i Urządzeń Wodnych w Warszawie	
Województwo	14 (MAZOWIECKIE)	
Powiat	1402 (ciechanowski), 1411 (makowski), 1422 (przasnyski), 1424 (pułtowski)	
Gmina	140201_1 (Ciechanów), 140202_2 (Ciechanów), 140204_2 (Gołymín-Ośrodek), 140205_2 (Grudusk), 140206_2 (Ojrzeń), 140207_2 (Opinogóra Górna), 140208_2 (Regimin), 140209_2 (Sońsk), 141103_2 (Karniewo), 142203_2 (Czernice Borowe), 142205_2 (Krasne), 142401_2 (Gzy), 142405_2 (Świercze), 142406_2 (Winnica)	
Inne informacje/dane dotyczące JCWP		
Warunki referencyjne		
Fitoplankton (wskaźnik fitoplanktonowy IFPL)		
Fitobentos (Multimetryczny Indeks Okrzemkowy IO)		
Makrofity (Makrofitowy indeks rzeczny MIR)		
Makrobezkręgowce bentosowe		
Ichtiofauna		
Status JCWP		
Podsumowanie informacji w zakresie wstępnego/ostatecznego wyznaczenia statusu	Wstępne wyznaczenie	Ostateczne wyznaczenie
Status	NAT	NAT
Powiązanie JCWP z JCWPd (w rozumieniu ekosystemu zależnego od wód podziemnych)		
Kody powiązanych JCWPd	PLGW200049	
Ocena stanu JCWP		
Czy JCWP jest monitorowana?	M	
Kod i nazwa podobnej monitorowanej JCWP	RW200017266789 (Ugoszcz)	
Ocena stanu za lata 2010 - 2012	Stan/potencjał ekologiczny	UMIARKOWANY
	Wskaźniki determinujące stan	Fosforany
	Stan chemiczny	DOBRY
	Wskaźniki determinujące stan	
	Stan (ogólny)	ZŁY
Presje antropogeniczne na stan wód		
Rodzaj użytkowania części wód	rolna	
Presje/oddziaływania i zagrożenia antropogeniczne	rolnictwo	
Ocena ryzyka nieosiągnięcia celu	zagrożona	

środowiskowego			
Obszary chronione wymienione w zał. IV RDW			
Obszary wyznaczone na mocy art. 7 do poboru wody przeznaczonej do spożycia przez ludzi		NIE	
Obszary przeznaczone do ochrony gatunków wodnych o znaczeniu ekonomicznym		Brak	
Części wód przeznaczone do celów rekreacyjnych, w tym obszary wyznaczone jako kąpieliska		NIE	
Części wód wyznaczone jako obszar szczególnie narażony, z którego odpływ azotu ze źródeł rolniczych do tych wód należy ograniczyć		TAK	
Części wód wyznaczone jako wody wrażliwe na zanieczyszczenie związkami azotu ze źródeł rolniczych		TAK	
Części wód wyznaczone jako obszary wrażliwe na substancje biogenne		TAK	
Obszary przeznaczone do ochrony siedlisk lub gatunków, gdzie utrzymanie lub poprawa stanu jest ważnym czynnikiem w ich ochronie		TAK	
CEL ŚRODOWISKOWY DLA JCWP		dobry stan ekologiczny dobry stan chemiczny	
Typ odstępstwa wynikający w art. 4 ust. 4 i 5 RDW		4(4) - 1	
Termin osiągnięcia celów środowiskowych		2027	
Uzasadnienie odstępstwa		Brak możliwości technicznych. W zlewni JCWP występuje presja rolnicza. W programie działań zaplanowano wszystkie możliwe działania mające na celu ograniczenie tej presji tak, aby możliwe było osiągnięcie wskaźników zgodnych z wartościami dobrego stanu. Z uwagi jednak na czas niezbędny dla wdrożenia działań, a także okres niezbędny aby wdrożone działania przyniosły wymierne efekty, dobry stan będzie mógł być osiągnięty do roku 2027.	
Typ odstępstwa wynikający w art. 4 ust. 7 RDW		4(7)	
Uzasadnienie odstępstwa		Zapewnienie odpowiedniej przepustowości koryta rzeki Sony Wschodniej od km 0+000 do km 6+865, gm. Sońsk i gm. Golymin • Ośrodek, pow. ciechanowski	
Wymagania dla elementów biologicznych	Podstawa wymagania	Projekt Rozporządzenia Ministra Środowiska z dnia 8 maja 2013 r. o zmianie rozporządzenia w sprawie sposobu klasyfikacji stanu jednolitych części wód powierzchniowych oraz środowiskowych norm jakości dla substancji priorytetowych	
	Parametry charakteryzujące cel środowiskowy	Fitoplankton (wskaźnik fitoplanktonowy IFPL)	
		Fitobentos (wskaźnik okrzemkowy IO)	≥ 0,44
		Makrofity (makrofitowy indeks rzeczny MIR)	≥ 36,6
		Klasa wskaźnika FLORA	
		Makrobezkręgowce bentosowe (indeks MMI)	≥ 0,908
		Wskaźnik MZB	
		Ichtiofauna	
Klasa elementów biologicznych	II		
Wymagania dla elementów fizykochemicznych	Podstawa wymagania	1. „Weryfikacja wartości granicznych dla oceny stanu ekologicznego rzek i jezior w zakresie elementów fizykochemicznych z uwzględnieniem warunków	

		charakterystycznych dla poszczególnych typów wód” 2. Projekt Rozporządzenia Ministra Środowiska z dnia 8 maja 2013 r. o zmianie rozporządzenia w sprawie sposobu klasyfikacji stanu jednolitych części wód powierzchniowych oraz środowiskowych norm jakości dla substancji priorytetowych (w zakresie substancji szczególnie szkodliwych)	
	Parametry charakteryzujące cel środowiskowy	Zawiesina ogólna (mg/l)	≤ 14,7
		Tlen rozpuszczony (mgO ₂ /l)	6,8-11,3
		BZT ₅ (mgO ₂ /l)	≤ 4,5
		ChZT-Mn (mgO ₂ /l)	≤ 10
		OWO (mgC/l)	≤ 11,8
		ChZT-Cr (mgO ₂ /l)	≤ 30
		Przewodność w 20°C (uS/cm)	≤ 620
		Substancje rozpuszczone (mg/l)	≤ 404
		Siarczany (mgSO ₄ /l)	≤ 57
		Chlorki (mgCl/l)	≤ 33,7
		Wapń (mgCa/l)	≤ 81,7
		Magnez (mgMg/l)	≤ 22
		Twardość ogólna (mgCaCO ₃ /l)	≤ 274
		Odczyn pH	7-7,9
		Zasadowość ogólna (mgCaCO ₃ /l)	≤ 242,2
		Azot amonowy (mgN-NH ₄ /l)	≤ 0,738
		Azot Kjeldahla (mgN/l)	≤ 1,6
		Azot azotanowy (mgN-NO ₃ /l)	≤ 3,4
		Azot azotynowy (mgN-NO ₂ /l)	≤ 0,03
		Azot ogólny (mgN/l)	≤ 4,9
		Fosforany (mgPO ₄ /l)	≤ 0,31
		Fosfor ogólny (mgP/l)	≤ 0,3
		Specyficzne zanieczyszczenia syntetyczne i niesyntetyczne	Spełnienie wymagań zał.6 projektu Rozporządzenia MŚ z dnia 8 maja 2013 r
Wymagania dla elementów hydromorfologicznych	Podstawa wymagania	Projekt Rozporządzenia Ministra Środowiska z dnia 8 maja 2013 r. o zmianie rozporządzenia w sprawie sposobu klasyfikacji stanu jednolitych części wód powierzchniowych oraz środowiskowych norm jakości dla substancji priorytetowych	
	Parametry charakteryzujące cel środowiskowy	I	
Wymagania dla wskaźników chemicznych	Podstawa wymagania	Projekt Rozporządzenia Ministra Środowiska z dnia 8 maja 2013 r. o zmianie rozporządzenia w sprawie sposobu klasyfikacji stanu jednolitych części wód powierzchniowych oraz środowiskowych norm jakości dla substancji priorytetowych	
	Parametry charakteryzujące cel środowiskowy	Spełnienie środowiskowych norm jakości	
Wymagania dla obszarów chronionych będące jednolitymi częściami wód, przeznaczonymi do poboru wody na potrzeby zaopatrzenia ludności w wodę przeznaczoną do spożycia	Podstawa wymagania	nie dotyczy	
	Parametry charakteryzujące cel środowiskowy	Parametry fizykochemiczne	nie dotyczy

		Parametry bakteriologiczne	nie dotyczy
Wymagania dla obszarów chronionych, będących jednolitymi częściami wód przeznaczonymi do celów rekreacyjnych, w tym kąpieliskowych	Podstawa wymagania	nie dotyczy	
	Parametry charakteryzujące cel środowiskowy	nie dotyczy	
Obszary chronione przeznaczone do ochrony siedlisk lub gatunków			
Nazwa obszaru chronionego	Krośnicko-Kosmowski	Kod obszaru chronionego	OCHK153
Podstawa prawna utworzenia obszaru chronionego	Rozporz. 21 Wojewody Mazowieckiego z 15.04.2005 r. Dz. Urz. 91 poz. 2453.	Wielkość obszaru chronionego [ha]	19872,23
% udział obszaru chronionego w długości JCW	9,95%	% udział obszaru chronionego w powierzchni zlewni JCW	10,03%
Przedmioty ochrony zależne od wód	Kompleks ekosystemów		
Cel dla obszaru chronionego	<p>Utrzymywanie, a w razie potrzeby podwyższanie poziomu wód gruntowych w lasach, w szczególności na siedliskach wilgotnych i bagiennych: w borach bagiennych, olsach i łągach. Zachowanie i utrzymywanie w stanie zbliżonym do naturalnego istniejących śródleśnych cieków, mokradeł. Zachowanie śródpolnych torfowisk, zabagnień, podmokłości oraz oczek wodnych. Melioracje odwadniające, w tym regulowanie odpływu wody z sieci rowów, dopuszczalne tylko w ramach racjonalnej gospodarki rolnej, z bezwzględnym zachowaniem w stanie nienaruszonym terenów podmokłych, w tym torfowisk i obszarów wodno-błotnych oraz obszarów źródłiskowych cieków. Zachowanie i ochrona zbiorników wód powierzchniowych wraz z pasem roślinności okalającej, poza rowami melioracyjnymi. Lokalizowanie wałów przeciwpowodziowych jak najdalej od koryta rzeki, wykorzystując naturalną rzeźbę terenu. Tworzenie stref buforowych wokół zbiorników wodnych w postaci pasów zadrzewień i zakrzewień, celem ograniczenia spływu substancji biogennej i zwiększenia bioróżnorodności biologicznej. Prowadzenie prac regulacyjnych i utrzymaniowych rzek tylko w zakresie niezbędnym dla rzeczywistej ochrony przeciwpowodziowej. Zachowanie i wspomaganie naturalnego przepływu wód w zbiornikach wodnych na obszarach międzywala - stopniowe przywracanie naturalnych procesów kształtowania i sukcesji starorzeczy poprzez wykorzystanie naturalnych wylewów. Zapewnienie swobodnej migracji rydom w ciekach, poprzez budowę przepławek na istniejących i nowych budowlach piętrzących. Utrzymanie i wprowadzanie zakrzewień i szuwarów wokół zbiorników wodnych, w szczególności starorzeczy i oczek wodnych, jako bariery ograniczającej dostęp do linii brzegowej, utrzymanie lub tworzenie pasów zakrzewień i zadrzewień wzdłuż cieków jako naturalnej obudowy biologicznej ograniczającej spływ zanieczyszczeń z pól uprawnych. Ograniczenie działań powodujących obniżenie zwierciadła wód podziemnych, w szczególności budowy urządzeń drenarskich i rowów odwadniających na gruntach ornych, łąkach i pastwiskach w dolinach rzecznych oraz na krawędzi tarasów zalewowych i wysoczyzn. Zachowanie i ewentualne odtwarzanie korytarzy ekologicznych opartych o ekosystemy wodne, celem zachowania dróg migracji gatunków związanych z wodą. Zwiększanie retencji wodnej, przy czym zbiorniki małej retencji winny dodatkowo wzbogacać różnorodność biologiczną terenu, uwzględniając starorzeczka i lokalne obniżenia terenu, w miarę możliwości technicznych i finansowych zalecane jest odtworzenie funkcji obszarów źródłiskowych o dużych zdolnościach retencyjnych, w miarę możliwości należy zachowywać lub odtwarzać siedliska hydrogeniczne mające dużą rolę w utrzymaniu lokalnej różnorodności biologicznej. Utrzymanie i odtwarzanie meandrów na wybranych odcinkach cieków; w razie możliwości wprowadzanie wtórnego zabagnienia terenów.</p>		

Uwagi dotyczące obszaru chronionego	Cel na podst. ustaleń w akcie będącym podst. prawną obszaru.
-------------------------------------	--

CHARAKTERYSTYKA JCWP		
Kategoria JCWP	JCWP rzeczna	
Nazwa JCWP	Tatarka	
Kod JCWP	RW200017268896	
Typ JCWP	17	
Długość JCWP [km]	7,09	
Powierzchnia zlewni JCWP [km ²]	17,94	
Obszar dorzecza	obszar dorzecza Wisły	
Region wodny	region wodny Środkowej Wisły	
Zlewnia bilansowa	Zlewnia Wkry	
RZGW	WA	
RDOŚ	RDOŚ w Warszawie	
WZMIUW	Wojewódzki Zarząd Melioracji i Urządzeń Wodnych w Warszawie	
Województwo	14 (MAZOWIECKIE)	
Powiat	1402 (ciechanowski), 1420 (płoński), 1424 (pułtowski)	
Gmina	140209_2 (Sońsk), 142008_2 (Nowe Miasto), 142405_2 (Świercze)	
Inne informacje/dane dotyczące JCWP		
Warunki referencyjne		
Fitoplankton (wskaźnik fitoplanktonowy IFPL)		
Fitobentos (Multimetryczny Indeks Okrzemkowy IO)		
Makrofity (Makrofitowy indeks rzeczny MIR)		
Makrobezkręgowce bentosowe		
Ichtiofauna		
Status JCWP		
Podsumowanie informacji w zakresie wstępnego/ostatecznego wyznaczenia statusu	Wstępne wyznaczenie	Ostateczne wyznaczenie
Status	NAT	NAT
Powiązanie JCWP z JCWPd (w rozumieniu ekosystemu zależnego od wód podziemnych)		
Kody powiązanych JCWPd	PLGW200049	
Ocena stanu JCWP		
Czy JCWP jest monitorowana?	NM	
Kod i nazwa podobnej monitorowanej JCWP	RW20001726671249 (Cetynia od źródeł do Okna)	
Ocena stanu za lata 2010 - 2012	Stan/potencjał ekologiczny	PONIŻEJ DOBREGO
	Wskaźniki determinujące stan	brak danych dla JCWP
	Stan chemiczny	PSD
	Wskaźniki determinujące stan	brak danych dla JCWP
	Stan (ogólny)	ZŁY
Presje antropogeniczne na stan wód		
Rodzaj użytkowania części wód	rolna	
Presje/oddziaływania i zagrożenia antropogeniczne		
Ocena ryzyka nieosiągnięcia celu środowiskowego	niezagrożona	
Obszary chronione wymienione w zał. IV RDW		
Obszary wyznaczone na mocy art. 7 do poboru	NIE	

wody przeznaczonej do spożycia przez ludzi			
Obszary przeznaczone do ochrony gatunków wodnych o znaczeniu ekonomicznym		Brak	
Części wód przeznaczone do celów rekreacyjnych, w tym obszary wyznaczone jako kąpieliska		NIE	
Części wód wyznaczone jako obszar szczególnie narażony, z którego odpływ azotu ze źródeł rolniczych do tych wód należy ograniczyć		TAK	
Części wód wyznaczone jako wody wrażliwe na zanieczyszczenie związkami azotu ze źródeł rolniczych		NIE	
Części wód wyznaczone jako obszary wrażliwe na substancje biogenne		TAK	
Obszary przeznaczone do ochrony siedlisk lub gatunków, gdzie utrzymanie lub poprawa stanu jest ważnym czynnikiem w ich ochronie		NIE	
CEL ŚRODOWISKOWY DLA JCWP		dobry stan ekologiczny dobry stan chemiczny	
Typ odstępstwa wynikający w art. 4 ust. 4 i 5 RDW		brak	
Termin osiągnięcia celów środowiskowych		2015	
Uzasadnienie odstępstwa		nie dotyczy	
Typ odstępstwa wynikający w art. 4 ust. 7 RDW		brak	
Uzasadnienie odstępstwa		nie dotyczy	
Wymagania dla elementów biologicznych	Podstawa wymagania	Projekt Rozporządzenia Ministra Środowiska z dnia 8 maja 2013 r. o zmianie rozporządzenia w sprawie sposobu klasyfikacji stanu jednolitych części wód powierzchniowych oraz środowiskowych norm jakości dla substancji priorytetowych	
	Parametry charakteryzujące cel środowiskowy	Fitoplankton (wskaźnik fitoplanktonowy IFPL)	
		Fitobentos (wskaźnik okrzemkowy IO)	≥ 0,44
		Makrofity (makrofitowy indeks rzeczny MIR)	≥ 36,6
		Klasa wskaźnika FLORA	
		Makrobezkręgowce bentosowe (indeks MMI)	≥ 0,716
		Wskaźnik MZB	
		Ichtiofauna	
Klasa elementów biologicznych		II	
Wymagania dla elementów fizykochemicznych	Podstawa wymagania	1. „Weryfikacja wartości granicznych dla oceny stanu ekologicznego rzek i jezior w zakresie elementów fizykochemicznych z uwzględnieniem warunków charakterystycznych dla poszczególnych typów wód” 2. Projekt Rozporządzenia Ministra Środowiska z dnia 8 maja 2013 r. o zmianie rozporządzenia w sprawie sposobu klasyfikacji stanu jednolitych części wód powierzchniowych oraz środowiskowych norm jakości dla substancji priorytetowych (w zakresie substancji szczególnie szkodliwych)	
	Parametry charakteryzujące cel środowiskowy	Zawiesina ogólna (mg/l)	≤ 14,7
		Tlen rozpuszczony (mgO ₂ /l)	6,8-11,3
		BZT ₅ (mgO ₂ /l)	≤ 4,5
		ChZT-Mn (mgO ₂ /l)	≤ 10
		OWO (mgC/l)	≤ 11,8
		ChZT-Cr (mgO ₂ /l)	≤ 30
		Przewodność w 20°C (uS/cm)	≤ 620
		Substancje rozpuszczone (mg/l)	≤ 404
		Siarczany (mgSO ₄ /l)	≤ 57
Chlorki (mgCl/l)	≤ 33,7		

		Wapń (mgCa/l)	≤ 81,7
		Magnez (mgMg/l)	≤ 22
		Twardość ogólna (mgCaCO ₃ /l)	≤ 274
		Odczyn pH	7-7,9
		Zasadowość ogólna (mgCaCO ₃ /l)	≤ 242,2
		Azot amonowy (mgN-NH ₄ /l)	≤ 0,738
		Azot Kjeldahla (mgN/l)	≤ 1,6
		Azot azotanowy (mgN-NO ₃ /l)	≤ 3,4
		Azot azotynowy (mgN-NO ₂ /l)	≤ 0,03
		Azot ogólny (mgN/l)	≤ 4,9
		Fosforany (mgPO ₄ /l)	≤ 0,31
		Fosfor ogólny (mgP/l)	≤ 0,3
		Specyficzne zanieczyszczenia syntetyczne i niesyntetyczne	Spełnienie wymagań zał.6 projektu Rozporządzenia MŚ z dnia 8 maja 2013 r
Wymagania dla elementów hydromorfologicznych	Podstawa wymagania	Projekt Rozporządzenia Ministra Środowiska z dnia 8 maja 2013 r. o zmianie rozporządzenia w sprawie sposobu klasyfikacji stanu jednolitych części wód powierzchniowych oraz środowiskowych norm jakości dla substancji priorytetowych	
	Parametry charakteryzujące cel środowiskowy	II	
Wymagania dla wskaźników chemicznych	Podstawa wymagania	Projekt Rozporządzenia Ministra Środowiska z dnia 8 maja 2013 r. o zmianie rozporządzenia w sprawie sposobu klasyfikacji stanu jednolitych części wód powierzchniowych oraz środowiskowych norm jakości dla substancji priorytetowych	
	Parametry charakteryzujące cel środowiskowy	Spełnienie środowiskowych norm jakości	
Wymagania dla obszarów chronionych będące jednolitymi częściami wód, przeznaczonymi do poboru wody na potrzeby zaopatrzenia ludności w wodę przeznaczoną do spożycia	Podstawa wymagania	nie dotyczy	
	Parametry charakteryzujące cel środowiskowy	Parametry fizykochemiczne	nie dotyczy
		Parametry bakteriologiczne	nie dotyczy
Wymagania dla obszarów chronionych, będących jednolitymi częściami wód przeznaczonymi do celów rekreacyjnych, w tym kąpieliskowych	Podstawa wymagania	nie dotyczy	
	Parametry charakteryzujące cel środowiskowy	nie dotyczy	

Obszary chronione przeznaczone do ochrony siedlisk lub gatunków

CHARAKTERYSTYKA JCWP	
Kategoria JCWP	JCWP rzeczna
Nazwa JCWP	Sona od dopływu spod Kraszewa do ujścia
Kod JCWP	RW200024268899
Typ JCWP	24

Długość JCWP [km]	28,88	
Powierzchnia zlewni JCWP [km ²]	114,01	
Obszar dorzecza	obszar dorzecza Wisły	
Region wodny	region wodny Środkowej Wisły	
Zlewnia bilansowa	Zlewnia Wkry	
RZGW	WA	
RDOŚ	RDOŚ w Warszawie	
WZMIUW	Wojewódzki Zarząd Melioracji i Urządzeń Wodnych w Warszawie	
Województwo	14 (MAZOWIECKIE)	
Powiat	1402 (ciechanowski), 1420 (płoński), 1424 (pułtowski)	
Gmina	140206_2 (Ojrzeń), 140209_2 (Sońsk), 142006_2 (Joniec), 142008_2 (Nowe Miasto), 142011_2 (Sochocin), 142405_2 (Świercze)	
Inne informacje/dane dotyczące JCWP		
Warunki referencyjne		
Fitoplankton (wskaźnik fitoplanktonowy IFPL)		
Fitobentos (Multimetryczny Indeks Okrzemkowy IO)		
Makrofity (Makrofitowy indeks rzeczny MIR)		
Makrobezkręgowce bentosowe		
Ichtiofauna		
Status JCWP		
Podsumowanie informacji w zakresie wstępnego/ostatecznego wyznaczenia statusu	Wstępne wyznaczenie	Ostateczne wyznaczenie
Status	SZCW	NAT
Powiązanie JCWP z JCWPd (w rozumieniu ekosystemu zależnego od wód podziemnych)		
Kody powiązanych JCWPd	PLGW200049	
Ocena stanu JCWP		
Czy JCWP jest monitorowana?	M	
Kod i nazwa podobnej monitorowanej JCWP	RW200024268999 (Wkra od Sony do ujścia)	
Ocena stanu za lata 2010 - 2012	Stan/potencjał ekologiczny	UMIARKOWANY
	Wskaźniki determinujące stan	Fosforany
	Stan chemiczny	DOBRY
	Wskaźniki determinujące stan	
	Stan (ogólny)	ZŁY
Presje antropogeniczne na stan wód		
Rodzaj użytkowania części wód	rolna	
Presje/oddziaływania i zagrożenia antropogeniczne	rolnictwo	
Ocena ryzyka nieosiągnięcia celu środowiskowego	zagrożona	
Obszary chronione wymienione w zał. IV RDW		
Obszary wyznaczone na mocy art. 7 do poboru wody przeznaczonej do spożycia przez ludzi	NIE	
Obszary przeznaczone do ochrony gatunków wodnych o znaczeniu ekonomicznym	Brak	
Części wód przeznaczone do celów rekreacyjnych, w tym obszary wyznaczone jako kąpieliska	NIE	
Części wód wyznaczone jako obszar szczególnie narażony, z którego odpływ azotu ze źródeł rolniczych do tych wód należy ograniczyć	TAK	

Części wód wyznaczone jako wody wrażliwe na zanieczyszczenie związkami azotu ze źródeł rolniczych		TAK	
Części wód wyznaczone jako obszary wrażliwe na substancje biogenne		TAK	
Obszary przeznaczone do ochrony siedlisk lub gatunków, gdzie utrzymanie lub poprawa stanu jest ważnym czynnikiem w ich ochronie		TAK	
CEL ŚRODOWISKOWY DLA JCWP		dobry stan ekologiczny dobry stan chemiczny	
Typ odstępstwa wynikający w art. 4 ust. 4 i 5 RDW		4(4) - 1	
Termin osiągnięcia celów środowiskowych		2027	
Uzasadnienie odstępstwa		Brak możliwości technicznych. W zlewni JCWP występuje presja rolnicza. W programie działań zaplanowano wszystkie możliwe działania mające na celu ograniczenie tej presji tak, aby możliwe było osiągnięcie wskaźników zgodnych z wartościami dobrego stanu. Z uwagi jednak na czas niezbędny dla wdrożenia działań, a także okres niezbędny aby wdrożone działania przyniosły wymierne efekty, dobry stan będzie mógł być osiągnięty do roku 2027.	
Typ odstępstwa wynikający w art. 4 ust. 7 RDW		brak	
Uzasadnienie odstępstwa		nie dotyczy	
Wymagania dla elementów biologicznych	Podstawa wymagania	Projekt Rozporządzenia Ministra Środowiska z dnia 8 maja 2013 r. o zmianie rozporządzenia w sprawie sposobu klasyfikacji stanu jednolitych części wód powierzchniowych oraz środowiskowych norm jakości dla substancji priorytetowych	
	Parametry charakteryzujące cel środowiskowy	Fitoplankton (wskaźnik fitoplanktonowy IFPL)	≥ 0,8
		Fitobentos (wskaźnik okrzemkowy IO)	≥ 0,39
		Makrofity (makrofitowy indeks rzeczny MIR)	≥ 35,0
		Klasa wskaźnika FLORA	
		Makrobezkręgowce bentosowe (indeks MMI)	≥ 0,687
		Wskaźnik MZB	
		Ichtiofauna	
Klasa elementów biologicznych		II	
Wymagania dla elementów fizykochemicznych	Podstawa wymagania	1. „Weryfikacja wartości granicznych dla oceny stanu ekologicznego rzek i jezior w zakresie elementów fizykochemicznych z uwzględnieniem warunków charakterystycznych dla poszczególnych typów wód” 2. Projekt Rozporządzenia Ministra Środowiska z dnia 8 maja 2013 r. o zmianie rozporządzenia w sprawie sposobu klasyfikacji stanu jednolitych części wód powierzchniowych oraz środowiskowych norm jakości dla substancji priorytetowych (w zakresie substancji szczególnie szkodliwych)	
	Parametry charakteryzujące cel środowiskowy	Zawiesina ogólna (mg/l)	≤ 14,6
		Tlen rozpuszczony (mgO ₂ /l)	7,2-12,2
		BZT ₅ (mgO ₂ /l)	≤ 3,1
		ChZT-Mn (mgO ₂ /l)	≤ 11,4
		OWO (mgC/l)	≤ 12,2
		ChZT-Cr (mgO ₂ /l)	≤ 44
		Przewodność w 20°C (uS/cm)	≤ 477
		Substancje rozpuszczone (mg/l)	≤ 328
		Siarczany (mgSO ₄ /l)	≤ 51,5
		Chlorki (mgCl/l)	≤ 21,4
Wapń (mgCa/l)	≤ 77,2		
Magnez (mgMg/l)	≤ 12,4		

		Twardość ogólna (mgCaCO ₃ /l)	≤ 265
		Odczyn pH	7-8,1
		Zasadowość ogólna (mgCaCO ₃ /l)	≤ 295
		Azot amonowy (mgN-NH ₄ /l)	≤ 0,35
		Azot Kjeldahla (mgN/l)	≤ 1,2
		Azot azotanowy (mgN-NO ₃ /l)	≤ 1,7
		Azot azotynowy (mgN-NO ₂ /l)	≤ 0,03
		Azot ogólny (mgN/l)	≤ 2,8
		Fosforany (mgPO ₄ /l)	≤ 0,31
		Fosfor ogólny (mgP/l)	≤ 0,21
		Specyficzne zanieczyszczenia syntetyczne i niesyntetyczne	Spełnienie wymagań zał.6 projektu Rozporządzenia MŚ z dnia 8 maja 2013 r
Wymagania dla elementów hydromorfologicznych	Podstawa wymagania	Projekt Rozporządzenia Ministra Środowiska z dnia 8 maja 2013 r. o zmianie rozporządzenia w sprawie sposobu klasyfikacji stanu jednolitych części wód powierzchniowych oraz środowiskowych norm jakości dla substancji priorytetowych	
	Parametry charakteryzujące cel środowiskowy	I	
Wymagania dla wskaźników chemicznych	Podstawa wymagania	Projekt Rozporządzenia Ministra Środowiska z dnia 8 maja 2013 r. o zmianie rozporządzenia w sprawie sposobu klasyfikacji stanu jednolitych części wód powierzchniowych oraz środowiskowych norm jakości dla substancji priorytetowych	
	Parametry charakteryzujące cel środowiskowy	Spełnienie środowiskowych norm jakości	
Wymagania dla obszarów chronionych będące jednolitymi częściami wód, przeznaczonymi do poboru wody na potrzeby zaopatrzenia ludności w wodę przeznaczoną do spożycia	Podstawa wymagania	nie dotyczy	
	Parametry charakteryzujące cel środowiskowy	Parametry fizykochemiczne	nie dotyczy
		Parametry bakteriologiczne	nie dotyczy
Wymagania dla obszarów chronionych, będących jednolitymi częściami wód przeznaczonymi do celów rekreacyjnych, w tym kąpieliskowych	Podstawa wymagania	nie dotyczy	
	Parametry charakteryzujące cel środowiskowy	nie dotyczy	
Obszary chronione przeznaczone do ochrony siedlisk lub gatunków			
Nazwa obszaru chronionego	Nadwkrzański	Kod obszaru chronionego	OCHK195
Podstawa prawna utworzenia obszaru chronionego	Rozporz. 24 Wojewody Mazowieckiego z 15.04.2005 r. Dz. Urz. 91 poz. 2456.	Wielkość obszaru chronionego [ha]	100852,81
% udział obszaru chronionego w długości JCW	28,55%	% udział obszaru chronionego w powierzchni zlewni	16,56%

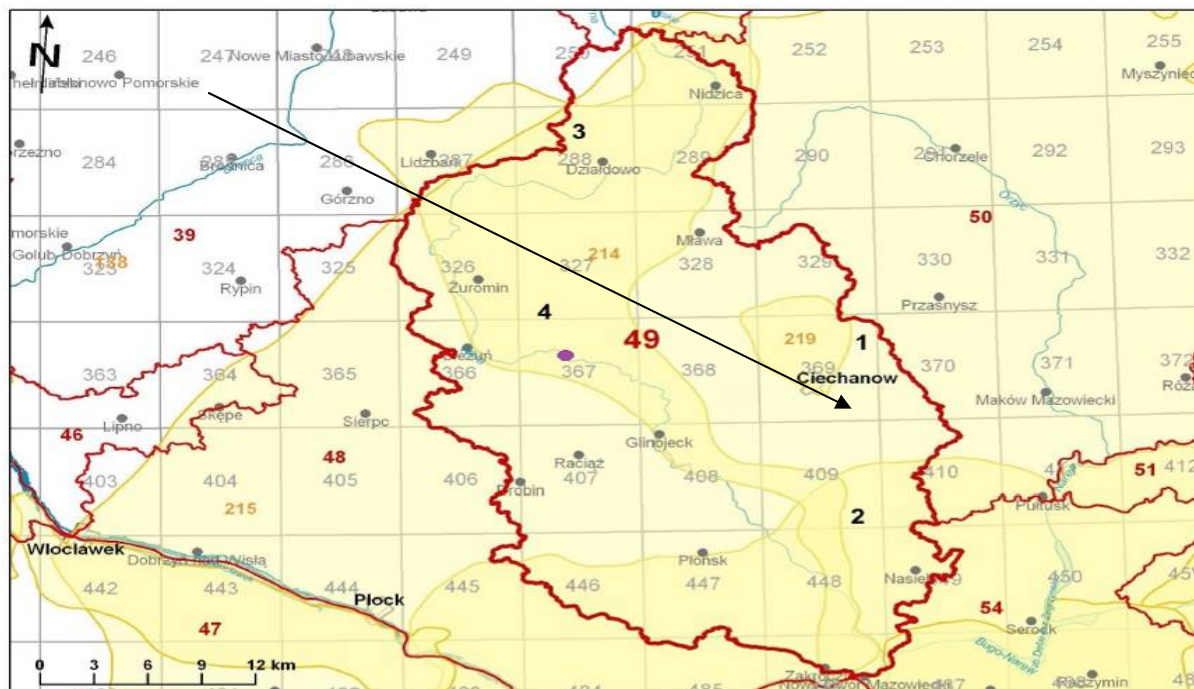
	JCW
Przedmioty ochrony zależne od wód	Kompleks ekosystemów
Cel dla obszaru chronionego	<p>Utrzymywanie, a w razie potrzeby podwyższanie poziomu wód gruntowych w lasach, w szczególności na siedliskach wilgotnych i bagiennych: w borach bagiennych, olsach i łągach. Zachowanie i utrzymywanie w stanie zbliżonym do naturalnego istniejących śródleśnych cieków, mokradel. Zachowanie śródpolnych torfowisk, zabagnień, podmokłości oraz oczek wodnych. Melioracje odwadniające, w tym regulowanie odpływu wody z sieci rowów, dopuszczalne tylko w ramach racjonalnej gospodarki rolnej, z bezwzględnym zachowaniem w stanie nienaruszonym terenów podmokłych, w tym torfowisk i obszarów wodno-błotnych oraz obszarów źródłiskowych cieków. Zachowanie i ochrona zbiorników wód powierzchniowych wraz z pasem roślinności okalającej, poza rowami melioracyjnymi. Lokalizowanie wałów przeciwpowodziowych jak najdalej od koryta rzeki, wykorzystując naturalną rzeźbę terenu. Tworzenie stref buforowych wokół zbiorników wodnych w postaci pasów zadrzewień i zakrzewień, celem ograniczenia spływu substancji biogennych i zwiększenia bioróżnorodności biologicznej. Prowadzenie prac regulacyjnych i utrzymaniowych rzek tylko w zakresie niezbędnym dla rzeczywistej ochrony przeciwpowodziowej. Zachowanie i wspomaganie naturalnego przepływu wód w zbiornikach wodnych na obszarach międzywala - stopniowe przywracanie naturalnych procesów kształtowania i sukcesji starorzeczy poprzez wykorzystanie naturalnych wylewów. Zapewnienie swobodnej migracji rybom w ciekach, poprzez budowę przepławek na istniejących i nowych budowlach piętrzących. Utrzymanie i wprowadzanie zakrzewień i szuwarów wokół zbiorników wodnych, w szczególności starorzeczy i oczek wodnych, jako bariery ograniczającej dostęp do linii brzegowej, utrzymanie lub tworzenie pasów zakrzewień i zadrzewień wzdłuż cieków jako naturalnej obudowy biologicznej ograniczającej spływ zanieczyszczeń z pól uprawnych. Ograniczenie działań powodujących obniżenie zwierciadła wód podziemnych, w szczególności budowy urządzeń drenarskich i rowów odwadniających na gruntach ornych, łąkach i pastwiskach w dolinach rzecznych oraz na krawędzi tarasów zalewowych i wysoczyzn. Zachowanie i ewentualne odtwarzanie korytarzy ekologicznych opartych o ekosystemy wodne, celem zachowania dróg migracji gatunków związanych z wodą. Zwiększanie retencji wodnej, przy czym zbiorniki małej retencji winny dodatkowo wzbogacać różnorodność biologiczną terenu, uwzględniając starorzecza i lokalne obniżenia terenu, w miarę możliwości technicznych i finansowych zalecane jest odtworzenie funkcji obszarów źródłiskowych o dużych zdolnościach retencyjnych, w miarę możliwości należy zachowywać lub odtwarzać siedliska hydrogeniczne mające dużą rolę w utrzymaniu lokalnej różnorodności biologicznej. Utrzymanie i odtwarzanie meandrów na wybranych odcinkach cieków; w razie możliwości wprowadzanie wtórnego zabagnienia terenów.</p>
Uwagi dotyczące obszaru chronionego	Cel na podst. ustaleń w akcie będącym podst. prawną obszaru.

Baza danych KZGW

W związku z powyższym gospodarka ściekami na badanym terenie powinna mieć formy zorganizowane mające na uwadze ochronę wód gruntowych i powierzchniowych.

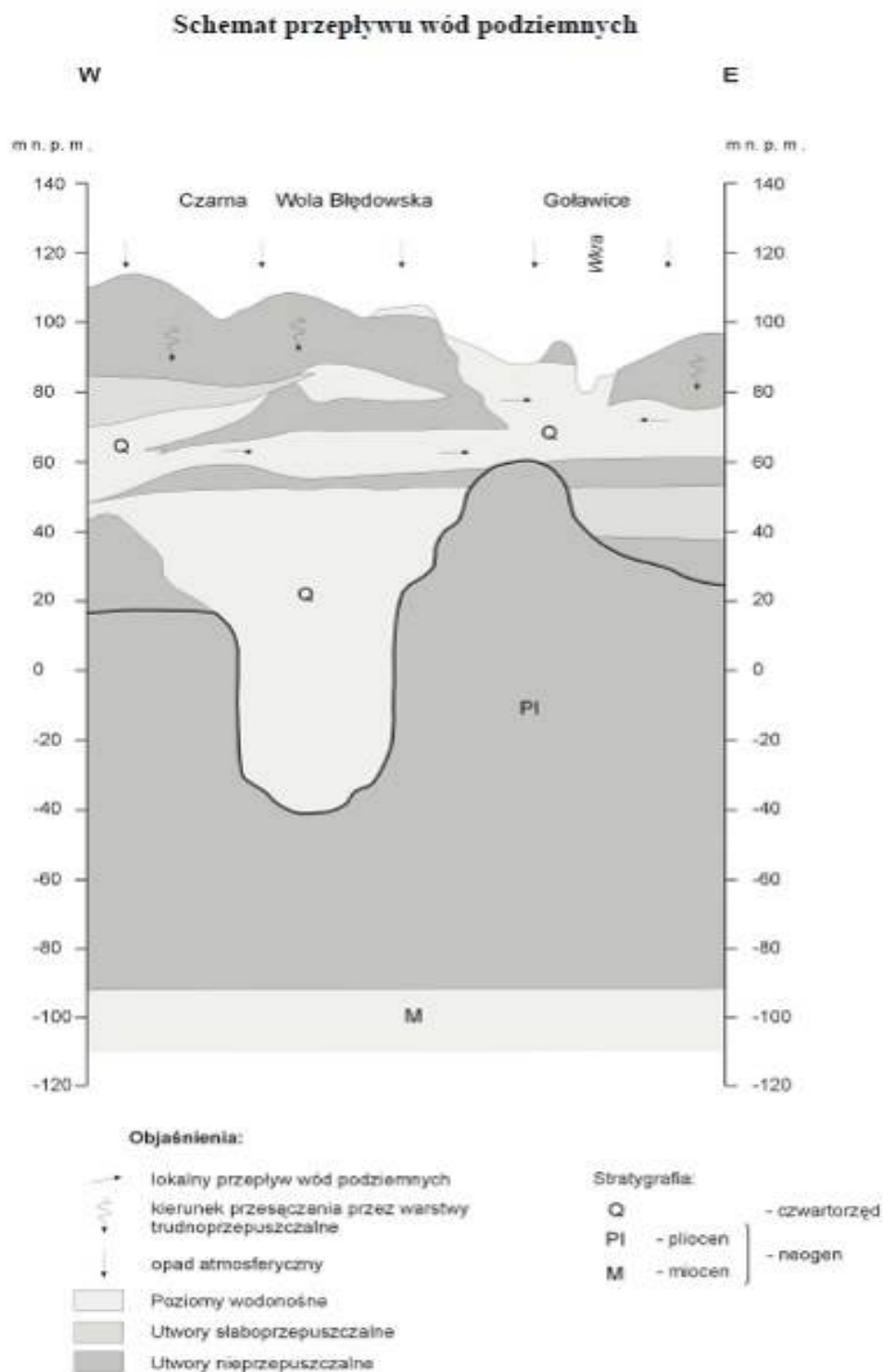
➤ **Jednolite części wód podziemnych (JCWPd)**

Jednolite części wód podziemnych (JCWPd) - rozumie się przez to określoną objętość wód podziemnych występującą w obrębie warstwy wodonośnej lub zespołu warstw wodonośnych. Według podziału na 172 JCWPd, który obowiązuje od 2016 r. badany obszar lokalizowany jest w granicach JCWPd 49.



Ryc. 10. Orientacyjne położenie analizowanych terenów na tle Jednolitych części wód podziemnych- wg podziału na 172 części

Powierzchnia jednostki wynosi 5357,3 km². Jest to region Środkowej Wisły, wg Atlasu hydrogeologicznego Polski 1995 r. - region mazowiecki. Głębokość występowania wód słodkich do ok. 250 - 300 m. Symbol całej JCWPd 49 uwzględniający wszystkie profile to: Q(1-3), (M), co oznacza, iż w czwartorzędzie występuje jeden lub dwa poziomy wodonosne nie będące w łączności hydraulicznej z poziomem paleogeńskim. Pojedynczy poziom paleogeński występuje na części obszaru JCWPd.



Ryc.11. Schemat przepływu wód podziemnych JCWPd 49

Źródło: <http://www.psh.gov.pl>

Podsumowując dział wód w obrębie projektu planu należy stwierdzić:

- w odniesieniu do wód powierzchniowych kluczowym jest ujmowanie wszelkich zanieczyszczonych wód oraz odcieków w zbiorcze systemy kanalizacji zarówno sanitarnej jak i deszczowej. Ścieki bytowo - gospodarcze powinny być odprowadzane systemem kanalizacji sanitarnej (tłocznej / grawitacyjnej), a deszczowe

- odprowadzane do systemu kanalizacji deszczowej z odpowiednio dobranymi urządzeniami podczyszczającymi.
- obszar opracowania znajduje się w granicach GZWP GZWP 215 - Subniecka Warszawska.
 - należy zakazać wprowadzania szkodliwych substancji do gleby - ze względu na możliwość przenikania substancji chemicznych do wód podziemnych.

5.1.5. Szata roślinna i świat zwierzęcy

Dla terenu objętego opracowaniem w celu określenia struktury oraz stanu środowiska naturalnego zastosowano metodę polegającą na wykorzystaniu dostępnych materiałów źródłowych oraz wizytach terenowych. Badania terenowe wykonywane były w okresie od marca 2019 r. do sierpnia 2019 r. Łącznie przeprowadzono 5 kontroli terenowych w różnych przedziałach czasowych.

Na podstawie powyższej metodyki opracowano opis struktury obecnego stanu środowiska przyrodniczego przedstawiony poniżej. Opis ten podzielono na dwa oddzielne elementy tj. świat roślin oraz świat zwierząt.

Flora

Obszar objęty opracowaniem jest w większości antropogenicznie przekształcony, zajęty przez pola uprawne. Uprawy polowe występują tu w mozaice z pastwiskami, niewielkimi kompleksami leśnymi, rowem melioracyjnym, terenami podmokłymi, niewielkimi oczkami śródpolnymi oraz pojedynczą zabudową zagrodową. Tereny wyniesione wykorzystywane są zwykle jako grunty orne i pastwiska zaś w terenach zmeliorowanych, występują enklawy zadrzewień i zakrzewień. Krajobraz dodatkowo wzbogacają pojedyncze śródpolne drzewa i krzewy.

Na użytkach rolnych występuje roślinność związana z użytkowaniem rolniczym terenów. Na skraju upraw rolnych występują zbiorowiska segetalne m.in.: chaber bławatek, (*Centaurea cyanus*), stokłosa miękka (*Bromus mollis*), miotła zbożowa (*Apera spica-venti*), konyza kanadyjska (*Coryza canadensis*), rdest ptasi (*Polygonum aviculare*), kupkówka pospolita (*Dactylis glomerata*), bylica pospolita (*Artemisia vulgaris*), perz właściwy (*Elymus repens*), mniszek pospolity (*Taraxacum officinale*), maruna bezwonna (*Matricaria maritima*), tobołki polne (*Thlaspi arvense*), rumian polny (*Anthemis arvensis*), tasznik pospolity (*Capsella bursa pastoris*), bniec biały (*Melandrium album*).

Tereny pastwisk porastają wieloletnie trawy, obserwuje się tu najczęściej dominację traw, głównie kłączowych i w mniejszym stopniu kępkowych: np. życicy trwałej (*Lolium perenne*), kupkówki pospolitej (*Dactylis glomerata*), wyczyńca łąkowego (*Alopecurus pratensis*), mietlicy pospolitej (*Agrostis capillaris*), wiechliny łąkowej (*Poa pratensis*), stokłosa bezostnej (*Bromus inermis*), stokłosa miękkiej. Poza tym występują tu takie gatunki roślin jak: bylica pospolita, wyczyńca łąkowy (*Alopecurus pratensis*), kupkówka pospolita (*Dactylis glomerata*), rumian polny, przymiotno białe (*Erigeron annuus*), koniczyna polna (*Trifolium arvense*), mniszek pospolity (*Taraxacum officinale*), bniec biały (*Melandrium album*), szczaw polny (*Rumex acetosella*), tasznik pospolity (*Capsella bursa pastoris*), koniczyna biała (*Trifolium repens*), koniczyna łąkowa (*Trifolium pratense*), babka zwyczajna (*Plantago major*), babka lancetowata (*P. lanceolata*), chrzan pospolity (*Armoracia rusticana*), krwawnik pospolity (*Achillea millefolium*).

Gruntowe drogi dojazdowe prowadzące do pól częściowo są pozbawione roślinności. Na niewielkich zachowanych powierzchniach występują zbiorowiska dywanowe, tzw.

spodzichy. Budują je gatunki odporne na wydeptywanie: rdest ptasi, pięciornik gęsi (*Potentilla anserina*), wiechlina roczna (*Poa annua*), babka zwyczajna (*Plantago major*), perz właściwy, życica trwała (*Lolium perenne*), mniszek pospolity.

Niewielkie oczka wodne i inne miejsca silnie uwilgotnione porośnięte są miejscami przez zbiorowiska szuwarowe. Brzegi porośnięte są od strony wody pasami szuwarów, zbudowanych głównie z trzciny pospolitej (*Phragmites Australis*), miejscami pałki szerokolistnej (*Typha latifolia*) oraz mozgi trzcinowatej (*Phalaris arundinacea*). Na okrajkach terenów podmokłych występują również zarośla wierzbowe, dziki bez czarny (*Sambucus nigra*). Od strony pól obszary te porośnięte są najczęściej ziołoroślami i roślinnością ruderalną.

Kompleksy leśne oraz pozostała zieleń wysoka zbudowane są z sosny zwyczajnej (*Pinus sylvestris*), brzozy brodawkowatej (*Betula pendula*), dębu szypułkowego (*Quercus robur*), klonu zwyczajnego (*Acer platanoides*), pojedynczo występującej topoli osiki (*Populus tremula*). W podszycie występują podrosty dębu szypułkowego, a także jarząb pospolity (*Sorbus aucuparia*), trzmielina zwyczajna (*Euonymus europaeus*), leszczyna pospolita (*Corylus avellana*), bez czarny.

Fauna

Z obserwowanej awifauny na terenie opracowania oraz w jego sąsiedztwie odnotowano występowanie m.in. dymówki (*Hirundo rustica*), żurawie zwyczajne (*Grus grus*), żerujące w pobliżu terenów podmokłych, bociany białe (*Ciconia ciconia*) żerujące na polach, bogatki (*Parus major*), sroki (*Pica pica*), mazurki (*Passer montanus*), sierpówki (*Streptopelia decaocto*), sójki zwyczajne (*Garrulus glandarius*), kawki zwyczajne (*Corvus monedula*), kosy (*Turdus merula*), pliszkę siwą (*Motacilla alba*), wrony siwe (*Corvus corone*).

Ponadto podczas 2 wizyt terenowych obserwowano za północną granicą terenu opracowania przeloty myszołowa zwyczajnego (*Buteo buteo*).

Terenu opracowania nie jest położony w granicach Obszarów Chronionego Krajobrazu oraz NATURA 2000, a także innych form ochrony środowiska w tym korytarzy ekologicznych.

5.1.6. Zabytki kulturowe

W obrębie obszaru opracowania zlokalizowane są:

- 1) zachowuje w granicach jednostki planistycznej Ślubowo następujące obiekty i obszary zabytkowe ujęte w rejestrze zabytków nieruchomości województwa mazowieckiego podlegające ochronie na podstawie przepisów odrębnych:
obiekt: Kościół filialny pod wezwaniem Najświętszej Maryi Panny, Adres: Ślubowo 39 - nr rej. A-157 z dnia 27 maja 1971 r.;
obszar: park podworski - nr rej. A-130 z dnia 27 lipca 1987 r.;
obiekty: drzewostan otaczający dwór – nr rej. A-130 z dnia 2 kwietnia 1962 r.;
obiekty: drzewostan otaczający dworek – nr rej. A-131 z dnia 2 kwietnia 1962r.;
- 2) zachowuje w granicach jednostki planistycznej Cichawy następujące obiekty zabytkowe, ujęte w gminnej ewidencji zabytków, podlegający ochronie na podstawie przepisów odrębnych:
budynek mieszkalny, ok. 1910 r. – adres: Cichawy 12;
budynek mieszkalny, ok. 1910 r. – adres: Cichawy 21;
- 3) zachowuje w granicach jednostki planistycznej obszar zabytkowy, ujęty w gminnej ewidencji zabytków, podlegający ochronie na podstawie przepisów odrębnych:

park dworski, koniec XIX w. – adres: Mężenino - Węglowice;

4) zachowuje w granicach jednostki planistycznej następujące obiekty zabytkowe, ujęte w gminnej ewidencji zabytków, podlegający ochronie na podstawie przepisów odrębnych:

kapliczka, XIX w. – adres: pomiędzy Ślubowo 41 i 42;

czworak, 1 ćw. XX w. – adres: Ślubowo 50;

spichlerz, 1 ćw. XX w – adres: Ślubowo 51;

budynek gospodarski, podworski (1), ok. 1930 r. – adres: Ślubowo 51;

budynek gospodarski, podworski (2), ok. 1930 r. – adres: Ślubowo 51;

5) zachowuje w granicach jednostki planistycznej Cichawy obszary zabytków archeologicznych, ujęte w gminnej ewidencji zabytków, podlegające ochronie na podstawie przepisów odrębnych:

stanowisko archeologiczne: nr obszaru – AZP 46-63, nr stanowiska archeologicznego w miejscowości 1, nr stanowiska archeologicznego na obszarze AZP – 5;

stanowisko archeologiczne: nr obszaru – AZP 46-63, nr stanowiska archeologicznego w miejscowości 2, nr stanowiska archeologicznego na obszarze AZP – 6;

6) zachowuje w granicach jednostki planistycznej Mężenino - Węglowice obszar zabytku archeologicznego, ujętego w gminnej ewidencji zabytków, podlegającego ochronie na podstawie przepisów odrębnych:

stanowisko archeologiczne: nr obszaru – AZP 44-64, nr stanowiska archeologicznego w miejscowości 1, nr stanowiska archeologicznego na obszarze AZP – 28.

Nakazuje ochronę obszarów i obiektów zgodnie z obowiązującymi przepisami odrębnymi z zakresu prawa budowlanego oraz przepisów dotyczących ochrony i opieki nad zabytkami.

W odniesieniu do obiektów ujętych w rejestrze zabytków obowiązują następujące zasady ochrony:

ochronie podlega kształt i rodzaj pokrycia dachu;

ochronie podlega pierwotna artykulacja i wykończenie elewacji (w tym stolarki otworowej jako jednego z elementów wykończenia);

przedmiotem ochrony obiektów zabytkowych jest ich zewnętrzny wygląd, artykulacja i opracowanie elewacji, forma i układ otworów, detal architektoniczny, historyczne wykończenie wewnątrz, pokrycie dachu oraz inne elementy decydujące o zachowaniu ich historycznego charakteru, jak wykończenie ścian zewnętrznych;

ochronie podlega zabytkowy drzewostan.

W obrębie parków, obowiązuje ochrona układu przestrzennego i historycznego sposobu zagospodarowania, ochrona zabytkowego drzewostanu, ochrona elementów małej architektury.

W odniesieniu do zabytków archeologicznych, prowadzenie badań i robót budowlanych oraz podejmowanie innych działań odbywa się na zasadach określonych w przepisach odrębnych dotyczących ochrony zabytków i opieki nad zabytkami.

W graniach planu nie występują obszary krajobrazów kulturowych.

5.1.7. Obszary chronione

Obszar objęty projektem miejscowego planu zagospodarowania przestrzennego **położony** jest poza wszelkimi formami ochrony środowiska. W promieniu do 5 km od granic opracowania nie występują tereny prawnie chronione. Obszar opracowania położony jest także poza głównymi wydzielonymi korytarzami ekologicznymi.

W obrębie Cichawy – dwa pomniki przyrody lipa drobnolistna - *Tilia cordata*, o wysokości 24,0 m, pierśnicy 131,0 cm oraz lipa drobnolistna - *Tilia cordata*, o wysokości 28,0

m, pierśnicy 118,0 cm. W obrębie Ślubowo – dwa pomniki przyrody - Jesion wyniosły - Fraxinus Excelsior, o wysokości 28m, pierśnica 151 cm oraz Świerk pospolity - Picea bies.

5.2. Ocena stanu środowiska

5.2.1. Jakość powietrza atmosferycznego

Roczna ocena jakości powietrza za 2018 r. została wykonana w nowym układzie stref, zgodnie z zaleceniem Ministerstwa Środowiska oraz wytycznymi, opracowanymi na zlecenie Głównego Inspektoratu Ochrony Środowiska przez Instytut Ochrony Środowiska w Warszawie: „Wytyczne do rocznej oceny jakości powietrza w strefach” wg zasad określonych w art. 89 ustawy – *Prawo ochrony środowiska z uwzględnieniem wymogów Dyrektywy 2008/50/WE i Dyrektywy 2004/107/WE*”. Zmiany transponujące zapisy dyrektywy 2008/50/WE zostały określone w „Założeniach do ustawy o zmianie ustawy – *Prawo ochrony środowiska oraz niektórych ustaw*” przyjętych przez radę Ministrów w dniu 16 listopada 2010 r. W rozumieniu ww. założeń przyjmuje się, że od stycznia 2010 r. dla wszystkich zanieczyszczeń uwzględnionych w ocenie, strefę stanowi: aglomeracja o liczbie mieszkańców powyżej 250 tysięcy, miasto niebędące aglomeracją o liczbie mieszkańców powyżej 100 tysięcy oraz pozostały obszar województwa.

Celem rocznej oceny powietrza jest określenie stężeń poszczególnych substancji w powietrzu atmosferycznym, wskazanie przyczyn ponadnormatywnych stężeń oraz źródeł emisji zanieczyszczeń w regionie. Ocena jakości powietrza dokonywana jest pod względem dwóch kryteriów: ochrony zdrowia oraz ochrony roślin. Ocena pod kątem ochrony zdrowia obejmuje analizę stężeń zanieczyszczeń: dwutlenku azotu NO₂, dwutlenku siarki SO₂, benzenu C₆H₆, ołowiu Pb, arsenu As, niklu Ni, kadmu Cd, benzo(a)pirenu B(a)P, pyłu PM₁₀, pyłu PM_{2,5}, ozonu O₃ oraz tlenku węgla CO. W przypadku oceny odnoszącej się do ochrony roślin uwzględniono dwutlenek siarki SO₂, tlenki azotu NO_x oraz ozon O₃.

Roczną ocenę jakości powietrza w województwie mazowieckim w roku 2018 wykonano w 4 strefach: aglomeracji warszawskiej, mieście Płock, mieście Radom i w strefie mazowieckiej. Powiat ciechanowski, a tym samym obszar gminy Sońsk i teren opracowania położone są na terenie strefy mazowieckiej.

Tabela Strefa mazowiecka dla której wykonano ocenę jakości powietrza

Nazwa strefy	Kod strefy	Powierzchnia strefy [km ²]	Liczba mieszkańców strefy w tyś.
Strefa mazowiecka	PL1404	34 841	3287

Podstawą klasyfikacji stref w rocznej ocenie jakości powietrza są wartości poziomów: dopuszczalnego, docelowego i celu długoterminowego, określone w rozporządzeniu Ministra Środowiska z dnia 24 sierpnia 2012 r. w sprawie poziomów niektórych substancji w powietrzu (Dz. U. z 2012 r. poz. 1031).

Poziom dopuszczalny – (odpowiednik w Dyrektywie 2008/50/WE: wartość dopuszczalna) oznacza poziom substancji w powietrzu ustalony na podstawie wiedzy naukowej, w celu

unikania, zapobiegania lub ograniczania szkodliwego oddziaływania na zdrowie ludzkie lub środowisko jako całość, który powinien być osiągnięty w określonym terminie i po tym terminie nie powinien być przekraczany.

Poziom docelowy – (odpowiednik w Dyrektywie 2008/50/WE: wartość docelowa) oznacza poziom substancji w powietrzu ustalony w celu unikania, zapobiegania lub ograniczania szkodliwego oddziaływania na zdrowie ludzkie lub środowisko jako całość, który ma być osiągnięty tam, gdzie to możliwe w określonym czasie.

Poziom krytyczny – w Dyrektywie 2008/50/WE oznacza poziom substancji w powietrzu ustalony na podstawie wiedzy naukowej, po przekroczeniu którego mogą wystąpić bezpośrednie niepożądane skutki w odniesieniu do niektórych receptorów, takich jak drzewa, inne rośliny lub ekosystemy naturalne, jednak nie w odniesieniu do człowieka. W przepisach prawa krajowego, odpowiednikiem poziomu krytycznego są: poziom dopuszczalny, poziom docelowy, poziom celu długoterminowego - określone w odniesieniu do ochrony roślin.

Poziom celu długoterminowego – (odpowiednik w dyrektywie: cel długoterminowy) oznacza poziom substancji w powietrzu, który należy osiągnąć w dłuższej perspektywie z wyjątkiem przypadków, gdy nie jest to możliwe w drodze zastosowania proporcjonalnych środków – w celu zapewnienia skutecznej ochrony zdrowia ludzkiego i środowiska.

Poziom dopuszczalny faza I - poziom dopuszczalny określony dla fazy I jest to wartość która powinna być osiągnięta w 2015 roku.

Poziom dopuszczalny faza II - poziom dopuszczalny określony dla fazy II jest to orientacyjna wartość dopuszczalna, która zostanie zweryfikowana przez Komisję Europejską w świetle dalszych informacji, w tym na temat skutków dla zdrowia i środowiska oraz wykonywalności technicznej.

W wyniku klasyfikacji, w zależności od analizy stężeń w danej strefie, można wydzielić następujące klasy stref:

1. Dla substancji dla których określone są poziomy dopuszczalne lub docelowe:
 - **klasa A** – stężenia zanieczyszczeń na terenie strefy nie przekraczają poziomów dopuszczalnych i poziomów docelowych,
 - **klasa C** – stężenia zanieczyszczeń na terenie strefy przekraczają poziomy dopuszczalne i poziomy docelowe.
2. Dla substancji, dla których określone są poziomy celu długoterminowego:
 - **klasa D1** – stężenia ozonu i współczynnik AOT40 nie przekraczają poziomu celu długoterminowego,
 - **klasa D2** – stężenia ozonu i współczynnik AOT40 przekraczają poziom celu długoterminowego.
3. Dla PM_{2,5} dla którego określono poziom dopuszczalny dla fazy II:
 - **klasa A1** – stężenia PM_{2,5} na terenie strefy nie przekraczają poziomu dopuszczalnego dla fazy II,
 - **klasa C1** – stężenia PM_{2,5} przekraczają poziom dopuszczalny dla fazy II.

Wyniki klasyfikacji strefy mazowieckiej dla poszczególnych zanieczyszczeń przedstawiono w tabeli poniżej.

Tabela Klasyfikacja strefy mazowieckiej według rocznej oceny jakości powietrza za 2018 r. wykonanej przez GIOŚ w Warszawie

Nazwa strefy	Symbol klasy wynikowej dla poszczególnych zanieczyszczeń															
	ochrona zdrowia													ochrona roślin		
	SO ₂	NO ₂	CO	C ₆ H ₆	PM 10	PM 2.5	PM2.5 II fazy	Pb (PM10)	As (PM10)	Cd (PM10)	Ni (PM10)	B(a)P (PM10)	O ₃	SO ₂	NO _x	O ₃
Strefa mazowiecka	A	A	A	A	C	C	C1	A	A	A	A	C	A/D2	A	A	A/D2

W wyniku rocznej oceny jakości powietrza za 2018 r. wykonanej przez Główny Inspektorat Ochrony Środowiska w Warszawie określono strefy, w których doszło do przekroczenia standardów imisyjnych:

- dla zanieczyszczeń mających określone poziomy dopuszczalne dla których istnieje obowiązek wykonania POP (kryterium ochrona zdrowia): strefa mazowiecka – pył PM10 (24-h), pył PM2,5 (rok);
- dla zanieczyszczeń mających określone poziomy dopuszczalne dla fazy II, dla których nie istnieje obowiązek wykonania POP (kryterium ochrona zdrowia): strefa mazowiecka – pył PM2,5 (rok);
- dla zanieczyszczeń mających określone poziomy docelowe, dla których istnieje obowiązek wykonania POP (kryterium ochrona zdrowia): strefa mazowiecka – benzo(a)piren B(a)P (rok);
- dla zanieczyszczeń mających określone poziomy celu długoterminowego, dla których nie ma obowiązku wykonania POP (kryterium ochrona zdrowia): strefa mazowiecka - ozon O₃ (max 8-h);
- dla zanieczyszczeń mających określone poziomy celu długoterminowego, dla których nie ma obowiązku wykonania POP (kryterium ochrona roślin): strefa mazowiecka – ozon O₃- AOT40.

Dla pozostałych zanieczyszczeń: ozon-O₃, dwutlenek siarki-SO₂, tlenek węgla-CO, benzen-C₆H₆, ołów-Pb, arsen-As, kadm-Cd, nikiel-Ni, poziomy dopuszczalne lub docelowe na terenie wszystkich stref (cały obszar województwa) były dotrzymane.

W przypadku stref, dla których POP zostały określone, a standardy jakości powietrza są nadal przekraczane, zarząd województwa obowiązany będzie do aktualizacji programu ochrony powietrza.

Wyniki analiz i oszacowań GIOŚ w Warszawie wskazują, że w województwie mazowieckim podstawową przyczyną przekroczeń pyłów PM10, PM2,5 i benzo(a)pirenu jest emisja powierzchniowa (emisja związana z ogrzewaniem mieszkań w sektorze komunalnobytowym). Duży jest napływ zanieczyszczeń spoza województwa (w którym przeważa emisja związana z ogrzewaniem mieszkań w sektorze komunalno-bytowym). Znaczący udział ma także emisja liniowa (emisja związana z ruchem pojazdów i spalaniem paliw) – zwłaszcza w Warszawie. Wpływ emisji punktowej pochodzącej np. z elektrociepłowni to zaledwie kilka procent udziału w ogólnym bilansie zanieczyszczeń.

Z obserwacji GIOŚ w Warszawie wynika, że niezwykle ważne jest czyszczenie ulic na mokro z zalegających na nich osadów. Chodzi zwłaszcza o jak najszybsze usunięcie zalegającego na drogach piasku pozostałego po zimowym utrzymaniu dróg, ale także piasku i innych zanieczyszczeń wynikających z ruchu samochodów oraz posypywania torów przez tramwaje. Wszystkie prace czyszczące muszą odbywać się na mokro, w przeciwnym razie pył jest jedynie rozwiewany, a nie usuwany.^[41]

W związku z powyższym, jakość powietrza atmosferycznego na obszarze objętym projektem planu należy uznać za dobrą.

5.2.2. Klimat akustyczny

Rozpoznania stanu klimatu akustycznego środowiska i jego oceny dokonuje się w ramach państwowego monitoringu środowiska. Dopuszczalne wartości poziomu hałasu określa Rozporządzenia Ministra Środowiska z 14 czerwca 2007 r. sprawie dopuszczalnych poziomów hałasu w środowisku (Dz. U. z 2014 r. poz.112). Rozporządzenie to podaje nowe zakresy dopuszczalnych poziomów hałasu dla poszczególnych rodzajów źródeł w stosunku do klas terenów wyróżnionych ze względu na sposób zagospodarowania i pełnione funkcje tj. zabudowa mieszkaniowa, tereny uzdrowiskowe, rekreacyjno – wypoczynkowe, szpitale oraz domy opieki społecznej i budynki związane ze stałym lub wielogodzinnym pobytem dzieci, uwzględniając przy tym rodzaj obiektu lub działalności będącej źródłem hałasu, a także pory dnia i nocy.

Zagrożenie hałasem i wibracjami charakteryzuje się mnogością źródeł i powszechnością występowania. Najbardziej uciążliwymi emitorami hałasu i wibracji, mającymi zasadniczy wpływ na klimat akustyczny środowiska, są: trasy komunikacyjne (pojazdy samochodowe, motocykle, ciągniki, pociągi), zakłady przemysłowe oraz place budowy na skutek stosowania hałaśliwych i wibracyjnych technologii oraz maszyn i urządzeń oraz miejsca publiczne takie jak: centra handlowe, deptaki, skwery oraz inne miejsca zbiorowego nagromadzenia ludności.

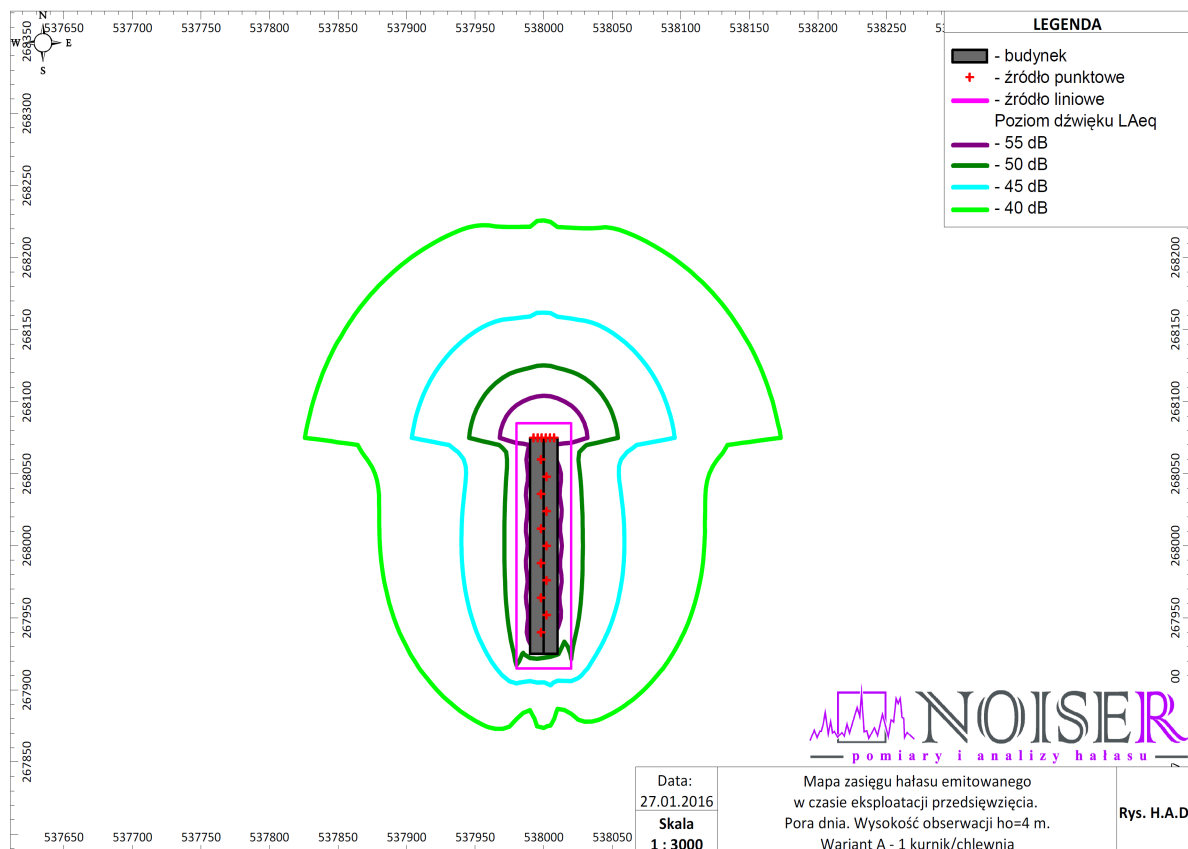
Największe znaczenie ma hałas komunikacyjny. Stanowią go przede wszystkim źródła liniowe związane z komunikacją drogową i kolejową.

Hałas kolejowy jest najłatwiej tolerowanym hałasem komunikacyjnym. Najbardziej odczuwalny jest wzdłuż linii kolejowych oraz w pobliżu stacji kolejowych, szczególnie w porze nocnej. Uciążliwość ta zależy w dużym stopniu od częstotliwości przejazdów pociągów, ich prędkości, stanu torowiska oraz usytuowania torowiska (nasyp, wykop).

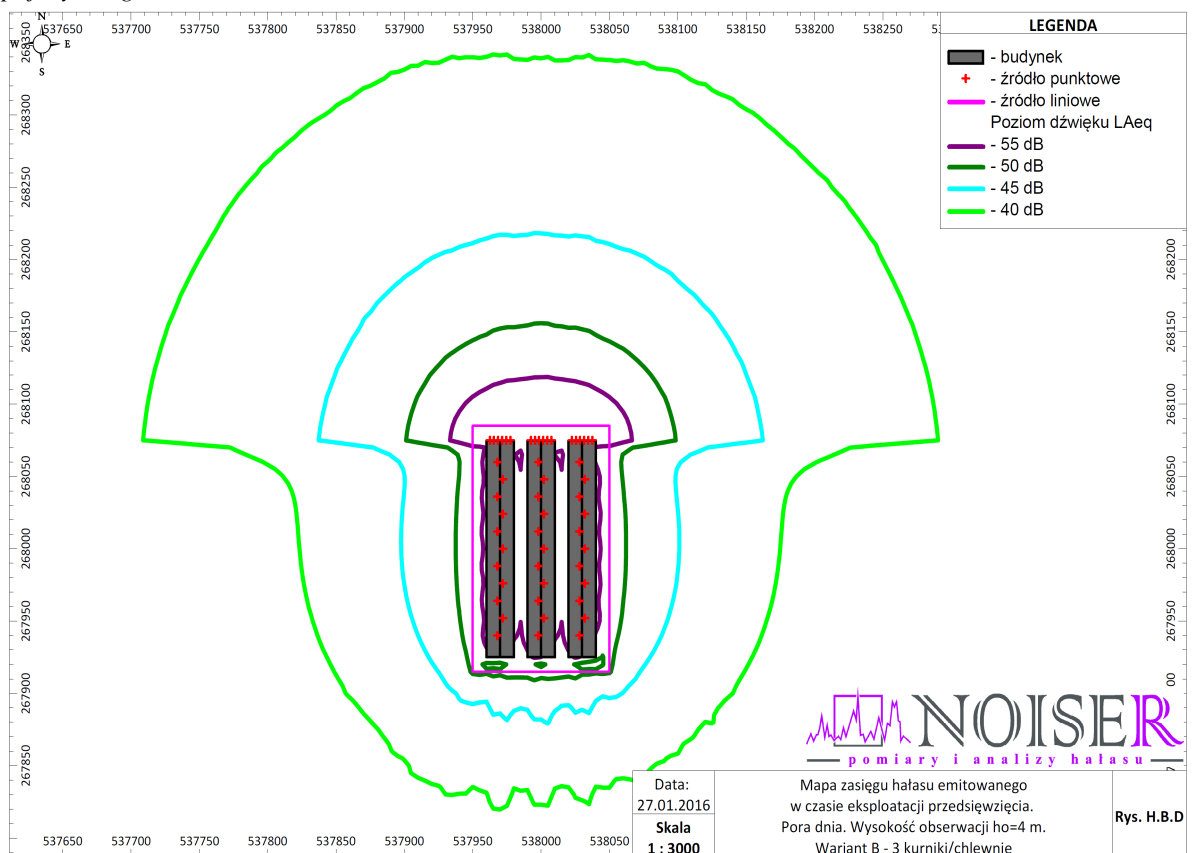
Hałas o podłożu komunikacyjnym występuje w bezpośrednim sąsiedztwie dróg i linii kolejowych. Jego uciążliwość jest uzależniona od natężenia ruchu, w związku z czym podwyższone natężenie hałasu jest notowane w centrach miejscowości.

Pomimo położenia terenu obszaru opracowania w sąsiedztwie drogi powiatowej, gdzie natężenie ruchu jest niskie, nie stwierdza się znaczących uciążliwości związanych z hałasem.

Dodatkowym zagadnieniem jest hałas powstający w wyniku intensywnej produkcji rolnej - (chlewnie - kurniki). Wszystkie obiekty intensywnej produkcji rolnej emitują znaczące ilości hałasu do środowiska. Do analiz przestrzennych tego typu inwestycji użyto wyliczeń uśrednionych parametrów pojedynczego obiektu inwentarskiego oraz zespołu obiektów tego typu. Wyliczenia należy traktować jako element analityczne nie odnoszący się bezpośrednio do obszaru opracowania, ale wskazujący możliwości emisyjne tego typu zainwestowania w odniesieniu do hałasu. Uwzględniając powyższe wyliczenia określono, że odległością bezpieczną dla przebywania stałego ludzi od w/w inwestycji jest nie mniej jak 250 - 300 m. W tym miejscu należy zwrócić uwagę na fakt możliwości redukcji oddziaływań przez inwestorów poprzez zastosowanie innych typów urządzeń emitujących mniejszy hałas lub w ogóle innej technologii chowu.



Ryc. 12. Orientacyjny zarys obszaru przekroczeń dopuszczalnych natężeń hałasu w środowisku w wariantcie pojedynczego obiektu.



Ryc. 13. Orientacyjny zarys obszaru przekroczeń dopuszczalnych natężeń hałasu w środowisku w wariantcie trzech obiektów obok siebie.

5.2.3. Stan wód

Jak wspomniano w niniejszej prognozie wyróżniającym elementem hydrograficznym poza obszarem opracowania jest rzeka Sona.

Według danych zawartych w „*Raporcie o stanie środowiska województwa mazowieckiego w 2016 r. wraz z uzupełnieniem*” ocenę stanu wód powierzchniowych wykonuje się w odniesieniu do jednolitych części wód (JCWP) na podstawie wyników państwowego monitoringu środowiska.

Przez JCWP rozumie się oddzielny i znaczący element wód powierzchniowych taki jak: jezioro lub inny naturalny zbiornik wodny, sztuczny zbiornik wodny, struga, strumień, potok, rzeka, kanał lub ich części, morskie wody wewnętrzne, wody przejściowe lub wody przybrzeżne.

Ocenę stanu wód powierzchniowych prezentuje się poprzez ocenę stanu ekologicznego (w przypadku wód, których charakter został w znacznym stopniu zmieniony w następstwie fizycznych przeobrażeń, będących wynikiem działalności człowieka – poprzez ocenę potencjału ekologicznego) oraz ocenę stanu chemicznego.

Stan ekologiczny / potencjał ekologiczny jest określeniem jakości struktury i funkcjonowania ekosystemu wód powierzchniowych, sklasyfikowanej na podstawie wyników badań elementów biologicznych oraz wspierających je wskaźników fizykochemicznych i hydromorfologicznych. Stan ekologiczny JCWP klasyfikuje się poprzez nadanie jej jednej z pięciu klas jakości, przy czym klasa pierwsza oznacza bardzo dobry stan ekologiczny, klasa druga – dobry stan ekologiczny, zaś klasy trzecia, czwarta i piąta odpowiednio – stan ekologiczny umiarkowany, słaby i zły.

Klasyfikacji stanu chemicznego JCWP dokonuje się na podstawie analizy wyników pomiarów zanieczyszczeń chemicznych, w tym tzw. substancji priorytetowych. Podstawą analizy jest porównanie uzyskanych wyników ze środowiskowymi normami jakości. Przyjmuje się, że JCWP jest w dobrym stanie chemicznym, jeżeli żadna z obliczonych wartości stężeń nie przekracza dopuszczalnych stężeń maksymalnych i średniorocznych. Jeżeli woda nie spełnia tych wymagań, stan chemiczny ocenianej JCWP określa się jako „poniżej dobrego”.

Stan JCWP ocenia się poprzez porównanie wyników klasyfikacji stanu / potencjału ekologicznego i stanu chemicznego. JCWP może być oceniona jako będąca w „dobrym stanie”, jeśli jednocześnie jej stan / potencjał ekologiczny jest sklasyfikowany przynajmniej jako dobry, a stan chemiczny sklasyfikowany jest jako „dobry”. W pozostałych przypadkach, tj. gdy stan chemiczny jest sklasyfikowany jako „poniżej dobrego” lub stan / potencjał ekologiczny sklasyfikowany jako „umiarkowany”, „słaby”, bądź „zły”, jednolitą część wód ocenia się jako będącą w złym stanie.

Należy zauważyć, że ocena została wykonana po raz pierwszy na podstawie rozporządzenia Ministra Środowiska z dnia 21 lipca 2016 r. w sprawie sposobu klasyfikacji stanu jednolitych części wód powierzchniowych oraz środowiskowych norm jakości dla substancji priorytetowych, w którym normy środowiskowe zostały dostosowane do typów abiotycznych wód powierzchniowych (Dz.U. 2016 poz. 1187).

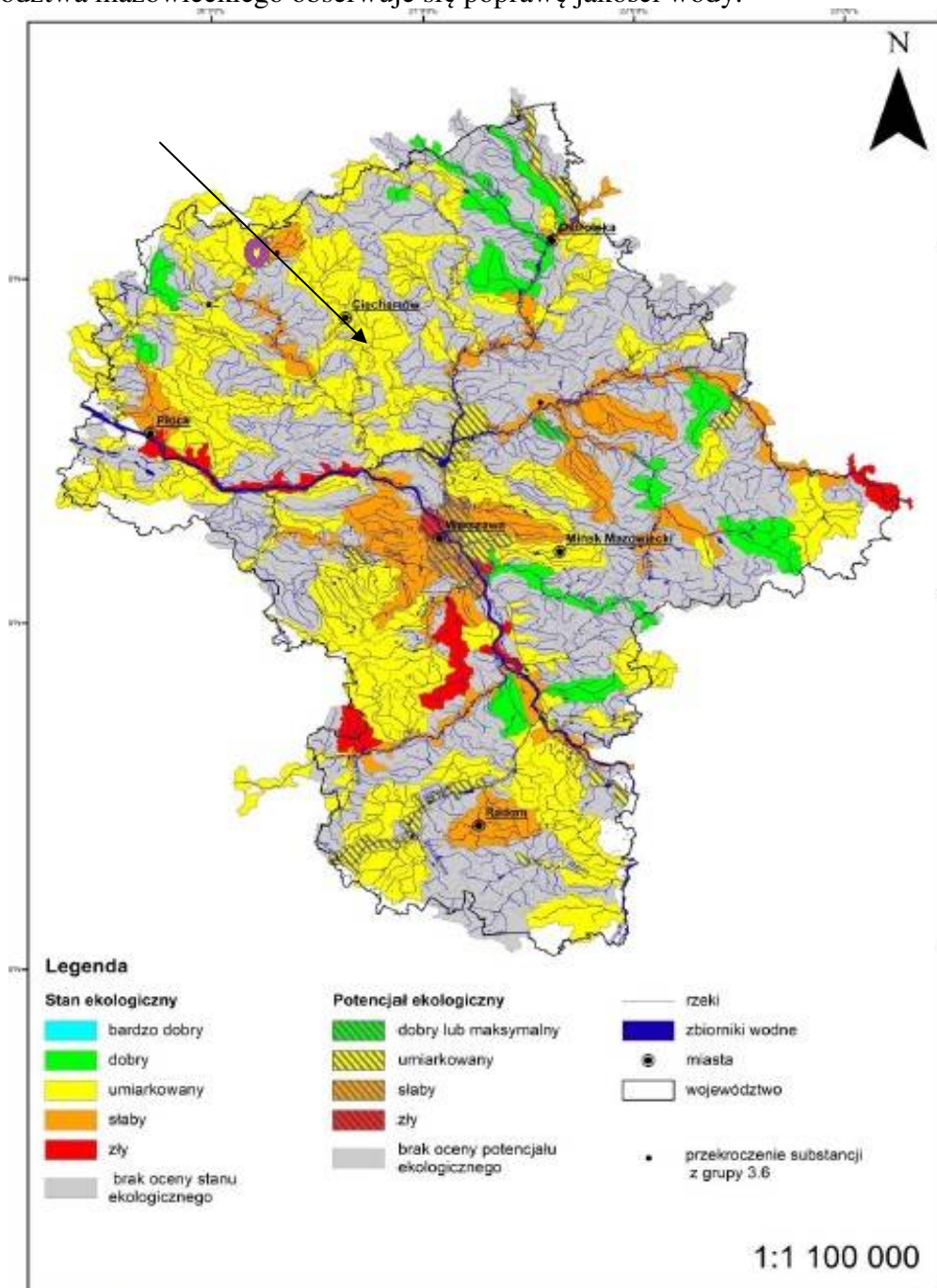
Aktualnie o złym stanie JCWP najczęściej decydują tylko wskaźniki biologiczne oraz fizykochemiczne (odczyn pH, przewodność, fosforany, azot Kjeldahla, OWO, fosfor ogólny)

Na jakość wód powierzchniowych największy wpływ ma gospodarka ściekowa. Ogólnie źródła zanieczyszczeń można podzielić na:

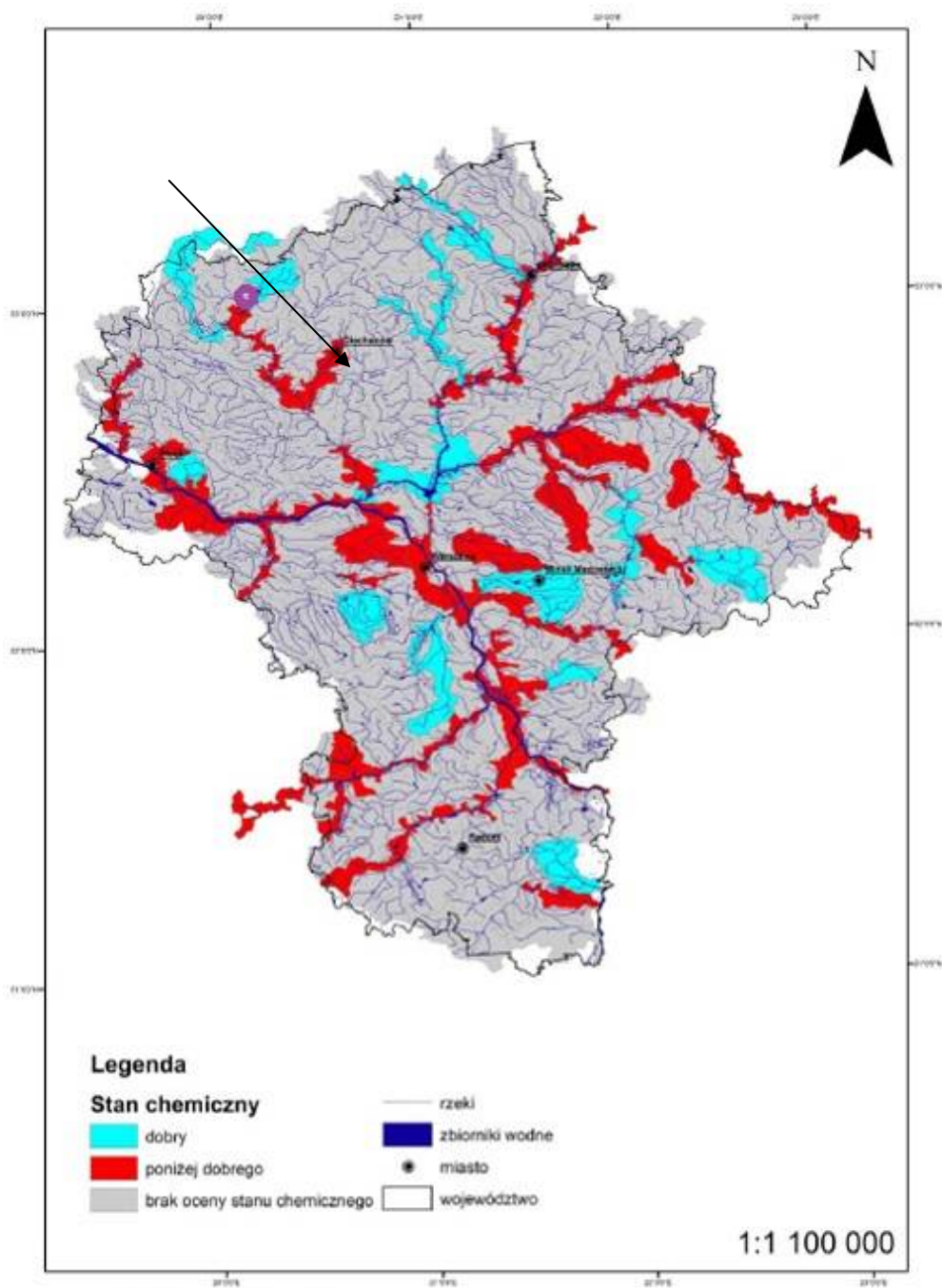
- punktowe (są to wyloty kanalizacji z oczyszczalni ścieków oraz wyloty kanalizacji deszczowej jako systemy zorganizowane i kontrolowane, niekontrolowane punktowe zrzuty ścieków najczęściej nieoczyszczonych lub nienależycie oczyszczonych),

- obszarowe (są to zanieczyszczenia spłukiwane opadami atmosferycznymi z terenów zurbanizowanych, w których nie ma kanalizacji deszczowej oraz z terenów użytkowanych rolniczo oraz z terenów leśnych),
- liniowe (związane z komunikacją drogową, szynową i wodną).

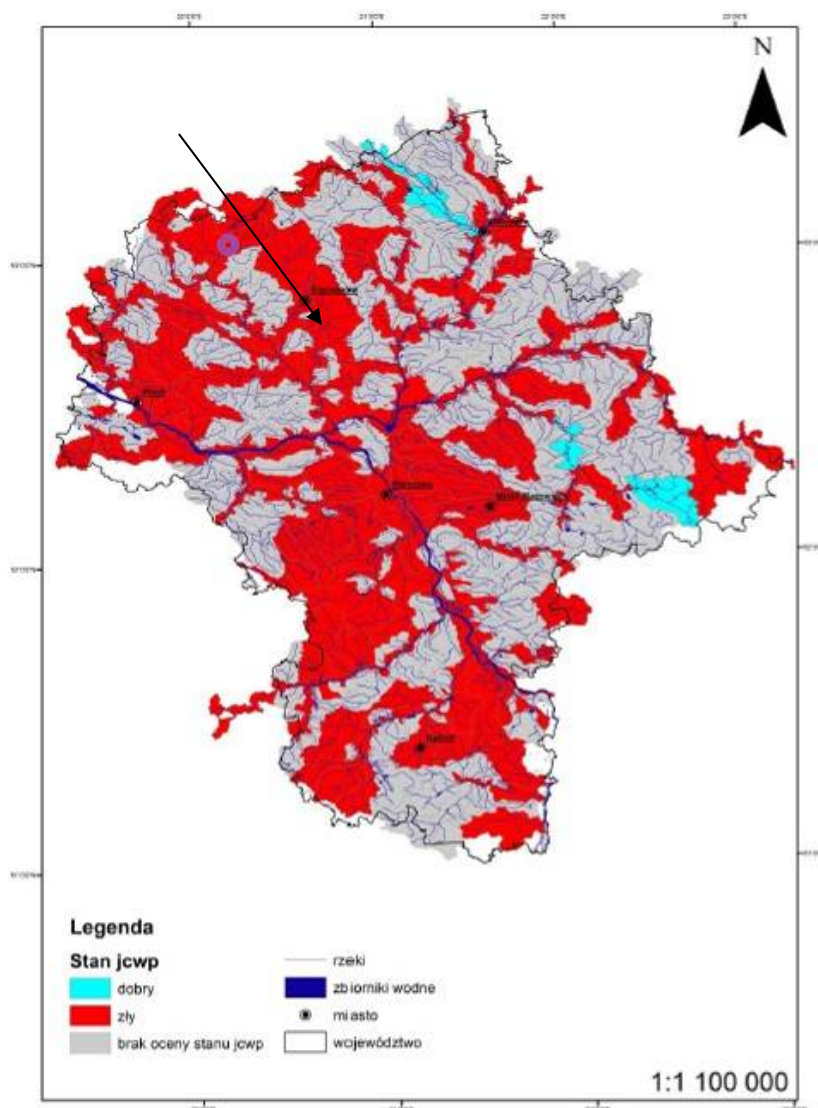
Pomimo tak niekorzystnej klasyfikacji wód powierzchniowych na terenie województwa mazowieckiego obserwuje się poprawę jakości wody.



Ryc.14. Ocena stanu/potencjału ekologicznego JCWP rzecznych badanych w latach 2011-2016 r.
Źródło: „Raport o stanie środowiska województwa mazowieckiego w 2016 r.”



Ryc.15. Ocena stanu chemicznego JCWP rzecznych badanych w latach 2011-2016 r.
Źródło: „Raport o stanie środowiska województwa mazowieckiego w 2016 r.”



Ryc.29. Ocena stanu ogólnego JCWP rzecznych badanych w latach 2011-2016 r.
Źródło: „Raport o stanie środowiska województwa mazowieckiego w 2016 r.”

5.2.4. Oddziaływanie sieci elektroenergetycznych oraz innych pól elektromagnetycznych

Na terenie objętym opracowaniem występują sieci elektroenergetyczne. Dla tego typu inwestycji i urządzeń, które to mogłyby być źródłem emisji fal elektromagnetycznych o natężeniu szkodliwym dla człowieka należy postępować zgodnie z zaleceniami właścicieli ww. urządzeń i instalacji tj. zachowywać normatywne odległości w stosunku do lokowania wszelkiego typu inwestycji na terenie której przebywać będą ludzie.

5.3. Potencjalne zmiany stanu środowiska w przypadku braku realizacji ustaleń projektu planu

Badany obszar predysponuje do projektowanego zagospodarowania. Jego położenie, bezpośrednie sąsiedztwo terenu wsi, istniejące obiekty zabudowy zagrodowej oraz drogi wpływają pozytywnie na rozwój funkcji proponowanych w projekcie planu. Realizacja zapisów planu nie spowoduje znaczącego oddziaływania na teren objęty badaniem oraz tereny

sąsiednie. Obszar objęty projektem predysponuje do zadanego celu, ponieważ pod kątem doboru funkcji żadna inna forma zabudowy zgodnie ze Studium nie jest tu wskazana.

Przy odstąpieniu od realizacji projektu planu na omawianym terenie nastąpi kontynuacja obecnej funkcji, co wiąże się z jego rolniczym wykorzystaniem, jednakże istnieje zagrożenie niekontrolowanego rozwoju zabudowy poprzez wnioski dotyczące ustalenia warunków zabudowy.

6. Stan środowiska na obszarach objętych przewidywanym znaczącym oddziaływaniem

Na terenach objętych planem dopuszcza się lokalizację zabudowy zagrodowej czy tereny dróg, gdzie zabudowa wprowadzana jest na terenach wykorzystywanych rolniczo. Wszelkie ewentualne uciążliwości powstające w wyniku realizacji planowanego zagospodarowania terenów nie powinny wykraczać poza granice nieruchomości inwestora. Przy zachowaniu wszystkich ustaleń zawartych w projektowanym dokumencie oraz uwarunkowań wynikających z obowiązującego prawa nie przewiduje się wystąpienia znaczących oddziaływań, rozumianych jako przekroczenia określonych prawem standardów jakości środowiska, istotnego zagrożenia dla liczebności i bioróżnorodności gatunków, generalnie istotnych barier dla migracji gatunków kluczowych i chronionych, zagrożenia dla obszarów przyrodniczo cennych, w tym dla celu i przedmiotu ochrony obszarów Natura 2000 oraz integralności tego obszaru.

Nie zachodzą również przesłanki wystąpienia znaczącego negatywnego oddziaływania na obszary chronione w tym obszary Natura 2000.

Szczegółowy opis i wpływ projektowanego dokumentu na poszczególne elementy środowiska został zaprezentowany w rozdziale 9. prognozy.

7. Istniejące problemy ochrony środowiska istotne z punktu widzenia realizacji projektowanego dokumentu, w szczególności dotyczące obszarów podlegających ochronie na podstawie ustawy z dnia 16 kwietnia 2004 r. o ochronie przyrody

Teren objęty projektem miejscowego planu zagospodarowania przestrzennego położony jest poza obszarami prawnej ochrony środowiska naturalnego.

Wprowadzone ustalenia miejscowego planu uwzględniają przepisy prawa dotyczące ochrony przyrody, nie stwierdza się zatem znacząco negatywnego wpływu ustaleń planu na objęte ochroną prawną przyrodniczo cenne przestrzenie. Skutki realizacji planu nie będą miały znaczącego wpływu skierowanego na funkcjonowanie obszarów chronionych.

8. Cele ochrony środowiska ustanowione na szczeblu międzynarodowym, wspólnotowym i krajowym, istotne z punktu widzenia projektowanego dokumentu, oraz sposoby w jakich te cele i inne problemy środowiska zostały uwzględnione podczas opracowania dokumentu.

Przy formułowaniu ustaleń analizowanego planu miały zastosowanie cele ochrony środowiska ustanowione na szczeblu międzynarodowym, wspólnotowym i krajowym istotne z punktu widzenia projektowanego dokumentu.

Ochrona środowiska i idea zrównoważonego rozwoju powinny być uwzględniane w dokumentach planistycznych szczebla gminnego. Obliguje do tego zarówno ustawodawstwo krajowe, jak i wspólnotowe. Według art. 5 Konstytucji Rzeczypospolitej Polskiej *Rzeczpospolita Polska (...) strzeże dziedzictwa narodowego oraz zapewnia ochronę środowiska, kierując się zasadą zrównoważonego rozwoju*. Do ochrony środowiska obligują Polskę również ratyfikowane umowy. Do najważniejszych umów międzynarodowych oraz dyrektyw Unii Europejskiej należą:

- W zakresie ochrony przyrody i bioróżnorodności:
 - ✓ Konwencja o różnorodności biologicznej z Rio do Janeiro z 1992 r.,
 - ✓ Konwencję Berneńską o ochronie dzikiej fauny i flory europejskiej oraz ich siedlisk naturalnych z 1979 r.,
 - ✓ Dyrektywa Rady 2009/147/WE z dnia 30 listopada 2009r. w sprawie ochrony dzikiego ptactwa,
 - ✓ Dyrektywa Rady 92/43/EWG z dnia 21 maja 1992r. w sprawie ochrony naturalnych siedlisk oraz dzikiej fauny i flory.
- W zakresie ochrony powietrza i klimatu:
 - ✓ Ramowa Konwencja Narodów Zjednoczonych w sprawie zmian klimatu z Rio de Janeiro z 1992r.,
 - ✓ Dyrektywa Rady 96/62/WE z dnia 27 września 1997 roku w sprawie oceny i zarządzania jakością otaczającego powietrza,
 - ✓ Dyrektywa 2009/28/WE z dnia 23 kwietnia 2009 r. w sprawie promocji wykorzystania energii z OZE.
- W zakresie ochrony wód
 - ✓ Dyrektywa Rady 76/464/WEG z dnia 4 maja 1976 r. w sprawie zanieczyszczenia spowodowanego przez niektóre substancje niebezpieczne odprowadzane do środowiska wodnego Wspólnoty,
 - ✓ Ramowa Dyrektywa Wodna 2000/60/WE z dnia 23 października 2000 r.,
 - ✓ Dyrektywa 91/271/EWG z dnia 21 maja 1991 r. dotycząca oczyszczania ścieków komunalnych.
- W zakresie ochrony powierzchni ziemi
 - ✓ Strategia tematyczna w sprawie ochrony gleb
- W zakresie ochrony krajobrazu kulturowego i zasobów kulturowych
 - ✓ Europejska Konwencja Krajobrazowa z 2000 r. ratyfikowana przez Polskę w 2006r.
- W zakresie ochrony ludzi, ich mienia i warunków bytowania
 - ✓ Dyrektywa Rady 2000/14/WE z 8 maja 2000 roku w sprawie emisji hałasu,
 - ✓ Dyrektywa Parlamentu Europejskiego i Rady 2008/1/WE z dnia 15 stycznia 2008 r. dotycząca zintegrowanego zapobiegania zanieczyszczeniom i ich kontroli.
- Odnosnie procedury oceny oddziaływania na środowisko
 - ✓ Dyrektywa Parlamentu Europejskiego i Rady nr 2001/42/WE z 27 czerwca 2001 r. w sprawie oceny wpływu niektórych planów i programów na środowisko,
 - ✓ Dyrektywa Rady nr 85/337/EWG z 27 czerwca 1985 r. w sprawie oceny skutków wywieranych przez niektóre przedsięwzięcia publiczne i prywatne na środowisko naturalne.

Cele ochrony środowiska ustanowione na szczeblu europejskim mają odzwierciedlenie w ustawodawstwie polskim. Za jeden z najważniejszych należy uznać ustawę z dnia 3 października 2008 r. *o udostępnianiu informacji o środowisku i jego ochronie, udziale społeczeństwa w ochronie środowiska oraz o ocenach oddziaływania na środowisko*, na podstawie której sporządzona została niniejsza prognoza. Do innych ustaw należą:

- ✓ Ustawa z dnia 27 kwietnia 2001 r. Prawo ochrony środowiska (t. j. Dz.U. 2019 poz. 1396 ze zm.),
- ✓ Ustawa z dnia 16 kwietnia 2004 r. o ochronie przyrody (Dz. U. 2020, poz. 55 ze zm.),
- ✓ Ustawa z dnia 20 lipca 2017 r. Prawo wodne (t. j. Dz.U. 2020 poz. 310 ze zm.),
Ustawa z dnia 28 lutego 2018 r. o zmianie ustawy - Prawo wodne (Dz.U. 2020 poz. 310)
- ✓ Ustawa z dnia 14 grudnia 2012 roku o odpadach (t.j. Dz.U. 2020 poz. 797 ze zm.),
- ✓ Ustawa z dnia 3 lutego 1995 roku o ochronie gruntów rolnych i leśnych (tj. Dz.U. 2017 poz. 1161 ze zm.).

Ponadto cele ochrony środowiska określone są w strategicznych dokumentach programowych i ustawowych, zarówno w tych o znaczeniu krajowym, jak i regionalnym i lokalnym. Podstawowym dokumentem określającym zasady zrównoważonego rozwoju oraz traktującymi o szeroko pojętej ochronie środowiska jest *Koncepcja przestrzennego zagospodarowania kraju 2030*, gdzie nacisk położony jest na ideę zrównoważonego rozwoju (ustrojowa zasada zrównoważonego rozwoju), którą definiuje się jako integrację działań politycznych, społecznych i gospodarczych w układach przestrzennych, z zachowaniem równowagi przyrodniczej oraz trwałości podstawowych procesów przyrodniczych w celu zagwarantowania możliwości zaspokajania podstawowych potrzeb poszczególnych społeczności oraz obywateli zarówno współczesnego pokolenia, jak i przyszłych pokoleń.

Podsumowując wiodącymi zasadami zagospodarowania przestrzennego winny być: zrównoważony rozwój oraz ład przestrzenny. Cele ochrony środowiska w przedmiotowym projekcie planu miejscowego zostały uwzględnione następująco:

➤ W zakresie ochrony przyrody i bioróżnorodności

Teren objęty projektem planu położony jest poza granicami obszarów o znaczeniu międzynarodowym i wspólnotowym wchodzący w skład Europejskiej Sieci Ekologicznej Natura 2000.

Wprowadzone przez analizowany plan miejscowy funkcje, nie wpłyną negatywnie na oddalone ponad 5 km obszar Natura 2000.

➤ W zakresie ochrony powietrza i klimatu

Projekt planu ustala, iż zaopatrzenie w ciepło będzie realizowane indywidualnie, z dopuszczeniem ogrzewania paliwami oraz energią elektryczną zgodnie z obowiązującymi przepisami odrębnymi lub odnawialnymi źródłami energii o mocy nieprzekraczającej 100 kW, takimi jak panele ogniwo fotowoltaicznych czy kolektory słoneczne umieszczane na dachach budynków. Do ogrzewania budynków należy stosować urządzenia o wysokiej sprawności, które przy wytwarzaniu energii cieplnej nie będą powodowały przekroczenia dopuszczalnych zawartości substancji szkodliwych w powietrzu zgodnie z obowiązującymi przepisami odrębnymi..

➤ W zakresie ochrony wód

Plan postuluje dla projektowanej zabudowy obowiązek zaopatrzenia w wodę z sieci wodociągowej, z dopuszczeniem ujęć własnych. Odprowadzenie ścieków będzie odbywać się do sieci kanalizacji sanitarnej, z dopuszczeniem zbiorników bezodpływowych lub przydomowych oczyszczalni ścieków. Wody opadowe i roztopowe należy odprowadzić do sieci kanalizacji deszczowej wyposażonej w niezbędne urządzenia podczyszczające.

➤ W zakresie ochrony powierzchni ziemi

W zakresie ochrony powierzchni ziemi istotne są ustalenia dotyczące wyposażenia w infrastrukturę kanalizacyjno-sanitarną, co ograniczy przedostawanie się ścieków do gruntu. Wszelkie inwestycje należy prowadzić w sposób nienaruszający stosunków gruntowo-wodnych, zapewniając ochronę gleby przed zanieczyszczeniem.

➤ W zakresie ochrony ludzi, ich mienia i warunków bytowania

Wszystkie rozwiązania przyjęte w planie miejscowym dotyczące poszczególnych komponentów wpływają na jakość życia człowieka. Wszelkie uciążliwości związane z założonymi funkcjami muszą się zawierać w granicach obszaru opracowania.

Cele ochrony środowiska określane na wszystkich szczeblach, także tych lokalnych winny być uwzględniane w projektowanych dokumentach planistycznych. Przyjęte w analizowanym projekcie planu formy zagospodarowania są efektem kompromisu społeczno-gospodarczo-środowiskowego. Projekt planu uwzględnia potrzebę zachowania zasobów środowiska jednocześnie umożliwiając inwestowanie w różnych formach. Układ przestrzenny poszczególnych terenów funkcjonalnych zapewni zrównoważony rozwój i przyczyni się do zachowania powiązań ekologicznych. Reasumując przyjęte rozwiązania w projekcie planu nie kolidują z celami ochrony ustanowionymi na szczeblu międzynarodowym, wspólnotowym i krajowym.

9. Przewidywane oddziaływanie ustaleń projektu planu na środowisko

Przeznaczenie terenów pod planowane funkcje będzie oddziaływać na poszczególne elementy środowiska, w tym może powodować uciążliwości rozumiane jako wszelkie zjawiska wpływające ujemnie (negatywnie) na stan otaczającego środowiska, które utrudniają lub pogarszają komfort życia ludzi. Ten dyskomfort, niedogodności czy dysfunkcje środowiska są najczęściej wynikiem przekroczenia dopuszczalnych wartości parametrów, charakteryzujących stan środowiska.

W odniesieniu do obszarów **PG** – teren powierzchniowej eksploatacji kopalni, projekt planu adaptuje istniejący stan prawny w tym wydane koncesje na wydobycie kopalni. Tej funkcji nie oceniano w prognozie ze względu na jej inny charakter prawny. Uzyskanie koncesji na wydobycie nie może stwarzać zagrożenia środowiskowego a projekt planu nie wyznacza nowych a jedynie adaptuje obecne już obszary górnicze.

9.1. Oddziaływanie na powierzchnię ziemi, w tym gleby

Teren zabudowy mieszkaniowej jednorodzinnej (MN), zabudowy usług nieuciążliwych (UN), zabudowy usług publicznych (UPs), zabudowy produkcyjnej (PU), zabudowy zagrodowej (RM), obsługi produkcji w gospodarstwach rolnych, hodowlanych i ogrodniczych (RU)

Wyznaczone funkcje związane z powyższą zabudową na części terenów zachowują istniejący stan zagospodarowania, w związku z tym oddziaływanie nie ulegnie zmianie. Będzie miało charakter bezpośredni, długoterminowy, stały i neutralny.

Na terenach, na których zostanie wprowadzona nowa inwestycja, w wyniku jej realizacji i zmiany użytkowania terenu powierzchnia ziemi ulegnie przekształceniu dla potrzeb planowanych inwestycji. W wyniku powstania nowego zainwestowania, może nastąpić lokalne uszczelnienie podłoża, dodatkowo postawione warunki minimalnej procentowej powierzchni biologicznie czynnej redukcją wielkości powierzchni nieprzepuszczalnych.

W projekcie planu znalazły się również ustalenia, które pozwalają na ograniczenie negatywnego oddziaływania planowanych inwestycji na powierzchnię ziemi. W tym zakresie szczególnie istotne są ustalenia dotyczące powierzchni działek budowlanych, nieprzekraczalnych linii zabudowy, minimalnych procentów powierzchni biologicznie czynnych, gabarytów i geometrii nowej zabudowy.

Powyższe zapisy projektu planu pozwalają na zachowanie w granicach przedmiotowego obszaru powierzchni biologicznie czynnych zapewniających infiltrację wód powierzchniowych i kształtowanie zieleni, towarzyszącej zabudowie. Dodatkowo, aby ograniczyć negatywne skutki prac ziemnych powinno się powierzchnią warstwę gleby, zdjętą podczas prac budowlanych, powtórnie wykorzystać do np. niwelacji terenów drogowych, zagospodarowania całości terenu po zakończeniu budowy.

W celu zapobiegania możliwościom zanieczyszczenia powierzchni ziemi oraz gleb odpadami, zapisy projektu planu ustalają zagospodarowanie odpadów w sposób zgodny z obowiązującymi przepisami odrębnymi.

Tereny rolnicze (R), tereny rolnicze z możliwości zalesienia (RL), tereny zieleni (Z), tereny lasów (ZL), wody powierzchniowe śródlądowe płynące (WP) i stojące (WS)

Wyznaczenie w projekcie planu funkcji terenów rolnych, zieleni, wód powierzchniowych, terenów lasów stanowi kontynuację dotychczasowego sposobu wykorzystania omawianego terenu. Oddziaływania będą miały charakter bezpośredni, długoterminowy, stały, pozytywny.

Pozytywnym, bezpośrednim, długoterminowym i stałym oddziaływaniem związanym z funkcją Z i RL – zieleń naturalna, jest zakaz lokalizacji obiektów budowlanych.

Teren dróg publicznych klasy zbiorczej KD(Z), KD(L) – klasy lokalnej KD(D) – teren klasy dojazdowej KDW – teren drogi wewnętrznej, KTK – teren kolejowy

Tereny dróg służą realizacji głównych funkcji, w związku z tym ich oddziaływanie jest do nich zbliżone. Część dróg wyznaczonych w Planie to drogi istniejące, które zapewniają obsługę komunikacyjną na przedmiotowym obszarze, dlatego też ich oddziaływanie nie zmienia się względem obecnego. Nowo powstałe drogi przeznaczone są do obsługi terenów inwestycyjnych. Ich oddziaływanie będzie polegało na trwałym usunięciu wierzchniej warstwy litosfery i zastąpieniu jej przez powierzchnię sztuczną. Oddziaływania będą miały charakter bezpośredni, długoterminowy, stały, neutralny.

W projekcie planu znalazły się również ustalenia, które pozwalają na ograniczenie negatywnego oddziaływania planowanych inwestycji na powierzchnię ziemi. W tym zakresie szczególnie istotne są ustalenia dotyczące powierzchni działek budowlanych, nieprzekraczalnych linii zabudowy oraz minimalnych procentów powierzchni biologicznie czynnych (dla terenów usługowych i przemysłowych 20 / 30% a dla terenów zabudowy mieszkaniowej i rolniczej 50 / 90 %).

9.2. Oddziaływanie na zasoby naturalne

Realizacja zapisów planu wpłynie na zasoby naturalne – z posiadanych materiałów archiwalnych wynika, że na badanym terenie występują udokumentowane zasoby naturalne takiej jak kruszywa naturalne. Adaptuje się obszary i treny górnicze – prace na terenach górniczych regulują przepisy odrębne. W obrębie kopalni należy wykonywać roboty górnicze zgodnie z uzyskanymi koncesjami a po zakończeniu wydobycia wykonać prace rekultywacyjne.

9.3. Oddziaływanie na wody powierzchniowe i podziemne

Na terenie obszaru objętego projektem planu występują cieki wodne oraz niewielkie zbiorniki wodne.

Tereny zabudowy mieszkaniowej jednorodzinnej (MN), zabudowy usług nieuciążliwych (UN), zabudowy usług publicznych (UPs), zabudowy produkcyjnej (PU), zabudowy zagrodowej (RM), obsługi produkcji w gospodarstwach rolnych, hodowlanych i ogrodniczych (RU)

Tereny związane z powyższymi funkcjami są obecnie w części zagospodarowane zgodnie z przeznaczeniem. Wiąże się to z ograniczeniem naturalnej infiltracji podłoża na skutek występowania powierzchni utwardzonych. Oddziaływanie jest bezpośrednie, długoterminowe, stałe i neutralne.

Realizacja ustaleń projektu planu może spowodować: zwiększenie powierzchni nieprzepuszczalnych, co będzie powodowało odwadnianie terenu i okresowe przesuszanie, zwiększy zapotrzebowanie na wodę, wzrost ryzyka przedostawania się substancji ropopochodnych oraz innych substancji chemicznych do wód, wzrost liczby zrzucanych ścieków. Będą to oddziaływania bezpośrednie, długoterminowe, stałe i chwilowe, negatywne.

Zgodnie z założeniami projektowymi realizacja zapisów planu przewiduje zapotrzebowanie w wodę oraz wytwarzanie ścieków (sanitarnych i deszczowych). Wody opadowe i roztopowe projekt planu ustala odprowadzanie poprzez system kanalizacji deszczowej.

W związku z położeniem omawianego terenu w granicach Głównego Zbiornika Wód Podziemnych GZWP nr 215 Subniecka Warszawska projekt planu wprowadza zapisy dotyczące zakazu wprowadzania do gleby substancji mogących negatywnie wpływać na jakość wód podziemnych.

Powyższe ustalenia i rozwiązania w wystarczający sposób zminimalizują ryzyko wystąpienia negatywnego oddziaływania na stan czystości wód podziemnych i gruntów.

Tereny rolnicze (R), tereny rolnicze z możliwości zalesienia (RL), tereny zieleni (Z), tereny lasów (ZL), wody powierzchniowe śródlądowe płynące (WP) i stojące (WS)

Przeznaczenie w projekcie planu terenów na tereny rolnicze, zielni, tereny lasów, wód stanowi kontynuację dotychczasowego sposobu użytkowania tego terenu. Zachowany zostanie duży udział terenów biologicznie czynnych i utrzymana zdolność infiltracji podłoża. Wody opadowe będą przenikać do gruntu zasilając warstwy wodonośne i chroniąc grunt przed nadmiernym przesychnianiem. Oddziaływania będą miały charakter bezpośredni, długoterminowy, stały, pozytywny.

Czynnikiem negatywnie oddziałującym na wody powierzchniowe i podziemne przedmiotowego obszaru są zanieczyszczenia obszarowe pochodzące ze spływu powierzchniowego w wyniku, którego do wód wprowadza się zanieczyszczenia związane z gospodarką rolną – nawozy, środki ochrony roślin. Negatywne oddziaływanie terenów rolnych może wystąpić na skutek nieprawidłowego nawożenia pól (np. wylewanie gnojowicy na zmarzniętą glebę), niewłaściwe dawki nawozów i nieprawidłowa orka, powodują, że z powierzchniowych warstw gruntu wymywane są znaczne ilości biogenów, które wraz ze spływem powierzchniowym mogą wpływać na przyspieszenie procesu eutrofizacji zbiorników wodnych. Dlatego też stosowanie nawozów wymaga szczególnej ostrożności.

Na badanym obszarze uwidacznia się racjonalne użytkowanie terenu i zachowanie równowagi ekologicznej, poprzez m.in. utrzymanie barier ochronnych w postaci terenów zieleni naturalnej, zadrzewień i zakrzewień w sąsiedztwie małych cieków wodnych i melioracji oraz roślinności szuwarowej na terenach podmokłych, które ograniczają spływ zanieczyszczeń z terenów rolnych i nie wpływają znacząco na przyspieszenie procesu eutrofizacji wód powierzchniowych. Dodatkowo projekt planu zakazuje niszczenia brzegów i zanieczyszczenia wód co przyczyni się do zachowania aktualnego stanu środowiska.

Projekt planu zakazuje niszczenia i zasypywania rowów melioracyjnych oraz nakazuje ich oczyszczanie i udrażnianie.

W związku z czym oddziaływanie powyższych będzie miało charakter bezpośredni, długoterminowy, stały, pozytywny.

Teren dróg publicznych klasy zbiorczej KD(Z), KD(L) – klasy lokalnej KD(D) – teren klasy dojazdowej KDW – teren drogi wewnętrznej, KTK – teren kolejowy

Przewidywane ograniczenie infiltracji wód opadowych na fragmentach uszczelnionych ciągów komunikacyjnych obejmujących ww. tereny nie będzie znaczące dla użytkowania lokalnych zasobów wód podziemnych. Oddziaływania będą miały charakter bezpośredni, długoterminowy, stały, neutralny.

9.4. Odpady

Teren zabudowy mieszkaniowej jednorodzinnej (MN), zabudowy usług nieuciążliwych (UN), zabudowy usług publicznych (UPs), zabudowy produkcyjnej (PU), zabudowy zagrodowej (RM), obsługa produkcji w gospodarstwach rolnych, hodowlanych i ogrodniczych (RU)

W granicach powyższego terenu funkcjonalnego wyznaczonego w projekcie planu przewiduje się wzrost ilości odpadów charakterystycznych dla danego sektora gospodarczego. Zgodnie z zapisami projektu planu gospodarkę odpadami ustala się zgodnie z przepisami odrębnymi oraz obowiązującymi w tym zakresie przepisami lokalnymi.

9.5. Oddziaływanie na powietrze atmosferyczne i klimat

Teren zabudowy mieszkaniowej jednorodzinnej (MN), zabudowy usług nieuciążliwych (UN), zabudowy usług publicznych (UPs), zabudowy produkcyjnej (PU), zabudowy zagrodowej (RM), obsługa produkcji w gospodarstwach rolnych, hodowlanych i ogrodniczych (RU)

Oddziaływaniem pozytywnym, długoterminowym, bezpośrednim i stałym związanym z ww. terenami zabudowy będzie zapewnienie ciepła z urządzeń, nie przekraczających dopuszczalnych zawartości substancji szkodliwych w powietrzu oraz energią elektryczną lub odnawialnymi źródłami energii o mocy nieprzekraczającej 100kW, co zmniejszy ilość zanieczyszczeń w atmosferze.

Na terenach nowo projektowanej zabudowy oraz w projektowanych pasach drogowych w czasie wykonywania prac budowlanych może wystąpić okresowe pylenie oraz emisja zanieczyszczeń gazowych pochodzących z maszyn i urządzeń budowlanych. Uciążliwości te mogą występować krótkookresowo w skali lokalnej i będą ograniczone do terenów prowadzonych prac budowlanych.

Tereny rolnicze (R), tereny rolnicze z możliwości zalesienia (RL), tereny zieleni (Z), tereny lasów (ZL), wody powierzchniowe śródlądowe płynące (WP) i stojące (WS)

Przeznaczenie analizowanego obszaru na tereny rolne, tereny lasów oraz wód otwartych stanowi kontynuację dotychczasowego użytkowania. Utrzymanie dotychczasowego sposobu przeznaczenia terenu będzie sprzyjało zachowaniu korzystnego topoklimatu. Oddziaływania będą miały charakter bezpośredni, długoterminowy, stały, pozytywny.

Teren dróg publicznych klasy zbiorczej KD(Z), KD(L) – klasy lokalnej KD(D) – teren klasy dojazdowej KDW – teren drogi wewnętrznej, KTK – teren kolejowy

Część wyznaczonych w projekcie planu terenów dróg jest drogami istniejącymi, dlatego też ich oddziaływanie nie zmieni się względem obecnego. Budowa nowych dróg utwardzonych może nieznacznie przyczynić się do zwiększenia natężenia ruchu

samochodowego, a to z kolei spowoduje wzmożoną emisję hałasu oraz zanieczyszczeń do atmosfery. Oddziaływania będą miały charakter bezpośredni, długoterminowy, chwilowy, negatywny.

9.6. Klimat akustyczny

Projekt planu ustala obowiązek zachowania dopuszczalnego poziomu hałasu zgodnie z przepisami odrębnymi dla terenów chronionych akustycznie oznaczonych na rysunku planu symbolami:

- o dla terenów elementarnych oznaczonych symbolem literowym **MN** jak dla terenów zabudowy mieszkaniowej jednorodzinnej;
- o dla terenów elementarnych oznaczonych symbolami literowymi **R**, **RU** i **RM** jak dla terenów zabudowy zagrodowej;
- o dla pozostałych terenów elementarnych wyznaczonych w planie ustala normy hałasu zgodnie z przepisami odrębnymi, a w przypadku gdy teren nie podlega ochronie akustycznej - nie ustala.

Tabela Dopuszczalne poziomy hałasu w środowisku powodowanego przez poszczególne grupy źródeł hałasu, z wyłączeniem hałasu powodowanego przez starty, lądowania i przeloty statków powietrznych oraz linie elektroenergetyczne, wyrażone wskaźnikami $L_{Aeq D}$ i $L_{Aeq N}$, które to wskaźniki mają zastosowanie do ustalania i kontroli warunków korzystania ze środowiska, w odniesieniu do jednej doby (Rozporządzenia Ministra Środowiska z 14 czerwca 2007r. sprawie dopuszczalnych poziomów hałasu w środowisku (Dz. U. z 2014 r. poz.112)).

Lp.	Rodzaj terenu	Dopuszczalny poziom hałasu w [dB]			
		Drogi lub linie kolejowe ¹⁾		Pozostałe obiekty i działalność będąca źródłem hałasu	
		$L_{Aeq D}$ przedział czasu odniesienia równy 16 godzinom	$L_{Aeq N}$ przedział czasu odniesienia równy 8 godzinom	$L_{Aeq D}$ przedział czasu odniesienia równy 8 najmniej korzystnym godzinom dnia kolejno po sobie następującym	$L_{Aeq N}$ przedział czasu odniesienia równy 1 najmniej korzystnej godzinie nocy
1	a) Strefa ochronna "A" uzdrowiska b) Tereny szpitali poza miastem	50	45	45	40
2	a) Tereny zabudowy mieszkaniowej jednorodzinnej b) Tereny zabudowy związanej ze stałym lub czasowym pobytem dzieci i młodzieży ²⁾ c) Tereny domów opieki społecznej d) Tereny szpitali w miastach	61	56	50	40
3	a) Tereny zabudowy mieszkaniowej wielorodzinnej i zamieszkania zbiorowego b) Tereny zabudowy zagrodowej c) Tereny rekreacyjno- wypoczynkowe ²⁾ d) Tereny mieszkaniowo- usługowe	65	56	<u>55</u>	<u>45</u>
4	Tereny w strefie śródmiejskiej miast powyżej 100 tys. mieszkańców ³⁾	68	60	55	45

Objaśnienia:

- ¹⁾ Wartości określone dla dróg i linii kolejowych stosuje się także dla torowisk tramwajowych poza pasem drogowym i kolei linowych.
- ²⁾ W przypadku niewykorzystywania tych terenów, zgodnie z ich funkcją, w porze nocy, nie obowiązują na nich dopuszczalny poziom hałasu w porze nocy.
- ³⁾ Strefa śródmiejska miast powyżej 100 tys. mieszkańców to teren zwartej zabudowy mieszkaniowej z koncentracją obiektów administracyjnych, handlowych i usługowych. W przypadku miast, w których występują dzielnice o liczbie mieszkańców pow. 100 tys., można wyznaczyć w tych dzielnicach strefę śródmiejską, jeżeli charakteryzuje się ona zwartą zabudową mieszkaniową z koncentracją obiektów administracyjnych, handlowych i usługowych.

Tereny zabudowy mieszkaniowej jednorodzinnej (MN), zabudowy usług nieuciążliwych (UN), zabudowy usług publicznych (UPs), zabudowy produkcyjnej (PU), zabudowy zagrodowej (RM), obsługi produkcji w gospodarstwach rolnych, hodowlanych i ogrodniczych (RU)

Oddziaływanie negatywne, krótkoterminowe może wystąpić na etapie prac budowlanych i związane będzie z uciążliwościami emitowanymi przez pracujące maszyny, tj. głównie z hałasem i obniżeniem jakości krajobrazu. Ponadto należy zwrócić uwagę, że oddziaływanie akustyczne na środowisko występujące okresowo w trakcie prac budowlanych nie podlega regulacjom prawnym z zakresu ochrony przed hałasem.

Dodatkowym zagadnieniem jest hałas powstający w wyniku intensywnej produkcji rolnej - (chlewnie - kurniki). Wszystkie obiekty intensywnej produkcji rolnej emitują znaczące ilości hałasu do środowiska. Zgodnie z wykonanymi obliczeniami na potrzeby wstępnych analiz do prognozy, uśredniając rodzaje zainwestowania uzyskano zakładany obszar możliwych przekroczeń dopuszczalnych natężeń hałasu w środowisku naturalnym. Projekt planu uwzględnił wszystkie wytyczne wynikające z w/w analizy i w chwili obecnej zakłada się, że realizacja funkcji będzie możliwa w sposób najbardziej bezpieczny z punktu widzenia emisji hałasu do środowiska. Niemniej w prognozie oceniana jest tylko funkcja, a nie konkretna inwestycja. Stąd dalsze zalecenie, żeby w przypadku wniosków lokalizacyjnych narzucać wykonywanie Raportów oddziaływania na środowisko z szczególnym naciskiem na badanie oddziaływań skumulowanych oraz badań natężeń hałasu już obecnych i wliczanie tego hałasu jako dane wyjściowe do obliczeń.

Projekt planu ustala dopuszczalne poziomy hałasu na terenach projektowanych funkcji. W związku z tym przewidywane zagospodarowanie terenu związane z zabudową w trakcie jej normalnej eksploatacji nie powinno generować uciążliwości dla ludzi.

Tereny rolnicze (R), tereny rolnicze z możliwości zalesienia (RL), tereny zieleni (Z), tereny lasów (ZL), wody powierzchniowe śródlądowe płynące (WP) i stojące (WS)

Przeznaczenie analizowanego obszaru na tereny rolne, tereny lasów, tereny zieleni urządzonej oraz wód stanowi kontynuację dotychczasowego użytkowania. Praca maszyn rolniczych na terenach rolnych wiąże się z generowaniem hałasu, jednakże są to prace okresowe.

Tereny dróg publicznych klasy zbiorczej KD(Z), KD(L) – klasy lokalnej KD(D) – teren klasy dojazdowej KDW – teren drogi wewnętrznej, KTK – teren kolejowy

Wyznaczenie funkcji dróg wewnętrznych może nieznacznie przyczynić się do zwiększenia natężenia ruchu samochodowego, a to z kolei spowoduje wzmożoną emisję hałasu. Jednakże biorąc pod uwagę, iż drogi, przeznaczone są do obsługi niewielkiego ruchu zmiany będą nieznaczne. Oddziaływania będą miały charakter bezpośredni, długoterminowy, chwilowy, negatywny.

9.7. Oddziaływanie na szatę roślinną, świat zwierzęcy i różnorodność biologiczną

Teren zabudowy mieszkaniowej jednorodzinnej (MN), zabudowy usług nieuciążliwych (UN), zabudowy usług publicznych (UPs), zabudowy produkcyjnej (PU), zabudowy zagrodowej (RM), obsługi produkcji w gospodarstwach rolnych, hodowlanych i ogrodnictwa (RU)

Na części terenów powyższe funkcje stanowią kontynuację aktualnego zagospodarowania tych terenów. W przypadku wprowadzenia nowej inwestycji oddziaływanie na etapie realizacji ustaleń planu będzie sprowadzało się do miejscowego usunięcia wierzchniej warstwy ziemi z istniejącą roślinnością. W związku z tym, że aktualny stan roślinności nie przedstawia szczególnych walorów przyrodniczych, przekształcenie stanu zieleni nie będzie istotnym oddziaływaniem na środowisko. Ponadto na terenach objętych projektem planu wyznacza się minimalny udział powierzchni biologicznie czynnej, co warunkuje zagospodarowanie terenu zielenią.

Na etapie realizacji zapisów projektu mpzp możliwa jest migracja niektórych gatunków zwierząt z terenów objętych pracami budowlanymi. Takiej reakcji można oczekiwać ze względu na uciążliwości związane z funkcjonowaniem sprzętu budowanego (hałas, drgania spaliny, nasilona obecność ludzi). Można przewidywać, że migracja ta będzie czasowa i nastąpi na tereny sąsiednie. Jednakże, ze względu na to, iż dla obserwowanej fauny, w szczególności ptaków, przebywających w pobliżu zabudowań, poziom antropopresji stanowi czynnik tła, przewiduje się, iż z pewnością znaczna część z obecnych tu ptaków będzie wykorzystywała opisywany teren jak dotychczas, także w trakcie realizacji założeń projektu planu. Jednakże w bezpośrednim sąsiedztwie znajdują się liczne tożsame siedliska, które mogą być wykorzystywane przez te ptaki jako teren żerowania (tereny rolne, lasy, oczka wodne), w związku z czym nie przewiduje się, by realizacja założeń projektu planu znacząco negatywnie oddziaływała na populacje ptaków opisywanego terenu.

Tereny rolnicze (R), tereny rolnicze z możliwości zalesienia (RL), tereny zieleni (Z), tereny lasów (ZL), wody powierzchniowe śródlądowe płynące (WP) i stojące (WS)

Projekt planu na wyznaczonych terenach zieleni zakazuje ich niszczenia, jako ostoi bioróżnorodności oraz lokalizacji obiektów budowlanych. Utrzymanie powyższych funkcji w dotychczasowym użytkowaniu będzie miało bezpośredni, długoterminowy, stały i pozytywny wpływ na szatę roślinną, świat zwierzęcy i różnorodność biologiczną.

Teren dróg publicznych klasy zbiorczej KD(Z), KD(L) – klasy lokalnej KD(D) – teren klasy dojazdowej KDW – teren drogi wewnętrznej, KTK – teren kolejowy

Oddziaływanie związane z terenami komunikacyjnymi będzie miało niewielki wpływ na szatę roślinną, świat zwierzęcy i różnorodność biologiczną. W wyniku prac budowlanych zostanie zniszczona częściowo szata roślinna, która następnie może zostać odbudowana po zakończeniu procesu budowlanego. Biorąc pod uwagę niewielką powierzchnię nowo wyznaczonych terenów komunikacji, oddziaływanie to będzie miało niewielki zasięg i siłę. Oddziaływania będą miały charakter bezpośredni, długoterminowy, stały, neutralny.

9.8. Oddziaływanie na krajobraz

Teren zabudowy mieszkaniowej jednorodzinnej (MN), zabudowy usług nieuciążliwych (UN), zabudowy usług publicznych (UPs), zabudowy produkcyjnej (PU), zabudowy zagrodowej (RM), obsługi produkcji w gospodarstwach rolnych, hodowlanych i ogrodnictwa (RU)

Na terenach zainwestowanych nie zmieni się charakter oddziaływań. Przy wprowadzeniu nowo projektowanej zabudowy projekt planu ustala m.in. zastosowanie do budowy budynków materiałów tradycyjnych takich jak cegła, kamień, drewno, tynki o wyglądzie tynków tradycyjnych co sprzyja zachowaniu harmonii w krajobrazie. Będzie to oddziaływanie bezpośrednie, długotrwałe, stałe i pozytywne.

Ponadto podczas realizacji założeń projektu planu początkowo może wprawdzie uciec estetyka przedmiotowego terenu (oddziaływania niekorzystne krótkoterminowe, chwilowe), co będzie związane z procesami budowlanymi. Na etapie funkcjonowania zabudowy, projektowane budynki swym charakterem i kubaturą nie powinny jednak odbiegać od zabudowy sąsiednich terenów.

Tereny rolnicze (R), tereny rolnicze z możliwości zalesienia (RL), tereny zieleni (Z), tereny lasów (ZL), wody powierzchniowe śródlądowe płynące (WP) i stojące (WS)

Pozytywne oddziaływanie długoterminowe, bezpośrednie i stałe będzie związane z utrzymaniem lasów, terenów zieleni, czy terenu wód w dotychczasowym zagospodarowaniu, co bardzo korzystnie wpływa na krajobraz obszaru opracowania. Mozaika terenów rolnych, terenów zadrzewionych, oraz rzeki wpłynę na poprawę wizualną krajobrazu.

Teren dróg publicznych klasy zbiorczej KD(Z), KD(L) – klasy lokalnej KD(D) – teren klasy dojazdowej KDW – teren drogi wewnętrznej, KTK – teren kolejowy

W projekcie planu uwzględniono obszary obejmujące tereny komunikacyjne. Oddziaływania będą miały charakter bezpośredni, długoterminowy, stały, neutralny.

9.9. Oddziaływania na zabytki i dobra materialne

W obrębie obszaru opracowania zlokalizowane są:

1) zachowuje w granicach jednostki planistycznej Ślubowo następujące obiekty i obszary zabytkowe ujęte w rejestrze zabytków nieruchomych województwa mazowieckiego podlegające ochronie na podstawie przepisów odrębnych:

obiekt: Kościół filialny pod wezwaniem Najświętszej Maryi Panny, Adres: Ślubowo 39 - nr rej. A-157 z dnia 27 maja 1971 r.;

obszar: park podworski - nr rej. A-130 z dnia 27 lipca 1987 r.;

obiekty: drzewostan otaczający dwór – nr rej. A-130 z dnia 2 kwietnia 1962 r.;

obiekty: drzewostan otaczający dworek – nr rej. A-131 z dnia 2 kwietnia 1962 r.;

2) zachowuje w granicach jednostki planistycznej Cichawy następujące obiekty zabytkowe, ujęte w gminnej ewidencji zabytków, podlegające ochronie na podstawie przepisów odrębnych:

budynek mieszkalny, ok. 1910 r. – adres: Cichawy 12;

budynek mieszkalny, ok. 1910 r. – adres: Cichawy 21;

3) zachowuje w granicach jednostki planistycznej obszar zabytkowy, ujęty w gminnej ewidencji zabytków, podlegający ochronie na podstawie przepisów odrębnych:

park dworski, koniec XIX w. – adres: Mężenino - Węgłowice;

4) zachowuje w granicach jednostki planistycznej następujące obiekty zabytkowe, ujęte w gminnej ewidencji zabytków, podlegające ochronie na podstawie przepisów odrębnych:

kapliczka, XIX w. – adres: pomiędzy Ślubowo 41 i 42;

czworak, 1 ćw. XX w. – adres: Ślubowo 50;

spichlerz, 1 ćw. XX w – adres: Ślubowo 51;

budynek gospodarski, podworski (1), ok. 1930 r. – adres: Ślubowo 51;

budynek gospodarski, podworski (2), ok. 1930 r. – adres: Ślubowo 51;

5) zachowuje w granicach jednostki planistycznej Cichawy obszary zabytków archeologicznych, ujęte w gminnej ewidencji zabytków, podlegające ochronie na podstawie przepisów odrębnych:

stanowisko archeologiczne: nr obszaru – AZP 46-63, nr stanowiska archeologicznego w miejscowości 1, nr stanowiska archeologicznego na obszarze AZP – 5;

stanowisko archeologiczne: nr obszaru – AZP 46-63, nr stanowiska archeologicznego w miejscowości 2, nr stanowiska archeologicznego na obszarze AZP – 6;

6) zachowuje w granicach jednostki planistycznej Mężenino - Węglowice obszar zabytku archeologicznego, ujętego w gminnej ewidencji zabytków, podlegającego ochronie na podstawie przepisów odrębnych:

stanowisko archeologiczne: nr obszaru – AZP 44-64, nr stanowiska archeologicznego w miejscowości 1, nr stanowiska archeologicznego na obszarze AZP – 28.

Nakazuje ochronę obszarów i obiektów zgodnie z obowiązującymi przepisami odrębnymi z zakresu prawa budowlanego oraz przepisów dotyczących ochrony i opieki nad zabytkami.

W odniesieniu do obiektów ujętych w rejestrze zabytków obowiązują następujące zasady ochrony:

ochronie podlega kształt i rodzaj pokrycia dachu;

ochronie podlega pierwotna artykulacja i wykończenie elewacji (w tym stolarki otworowej jako jednego z elementów wykończenia);

przedmiotem ochrony obiektów zabytkowych jest ich zewnętrzny wygląd, artykulacja i opracowanie elewacji, forma i układ otworów, detal architektoniczny, historyczne wykończenie wewnątrz, pokrycie dachu oraz inne elementy decydujące o zachowaniu ich historycznego charakteru, jak wykończenie ścian zewnętrznych;

ochronie podlega zabytkowy drzewostan.

W obrębie parków, obowiązuje ochrona układu przestrzennego i historycznego sposobu zagospodarowania, ochrona zabytkowego drzewostanu, ochrona elementów małej architektury.

W odniesieniu do zabytków archeologicznych, prowadzenie badań i robót budowlanych oraz podejmowanie innych działań odbywa się na zasadach określonych w przepisach odrębnych dotyczących ochrony zabytków i opieki nad zabytkami.

W granicach planu nie występują obszary krajobrazów kulturowych.

9.10. Oddziaływania na życie i zdrowie ludzi

Teren zabudowy mieszkaniowej jednorodzinnej (MN), zabudowy usług nieuciążliwych (UN), zabudowy usług publicznych (UPs), zabudowy produkcyjnej (PU), zabudowy zagrodowej (RM), obsługi produkcji w gospodarstwach rolnych, hodowlanych i ogrodniczych (RU)

Oddziaływanie negatywne, krótkoterminowe może wystąpić na etapie prac budowlanych i związane będzie z uciążliwościami emitowanymi przez pracujące maszyny, tj. głównie z hałasem i obniżeniem jakości krajobrazu. Ponadto należy zwrócić uwagę, że oddziaływanie akustyczne na środowisko występujące okresowo w trakcie prac budowlanych nie podlega regulacjom prawnym z zakresu ochrony przed hałasem.

Projekt planu ustala dopuszczalne poziomy hałasu na terenach projektowanych funkcji. W związku z tym przewidywane zagospodarowanie terenu związane z zabudową w trakcie jej normalnej eksploatacji nie powinno generować uciążliwości dla ludzi.

Omawiany projekt planu zakazuje lokalizacji przedsięwzięć mogących zawsze znacząco oddziaływać na środowisko, co uniemożliwia wprowadzenia inwestycji zawartych w Rozporządzeniu Rady Ministrów z dnia 9 listopada 2010 r. w sprawie przedsięwzięć mogących zawsze znacząco oddziaływać na środowisko (Dz. U. 2016 poz. 71), a które to mogłyby wpłynąć negatywnie na życie i zdrowie mieszkańców.

W związku z powyższym nie przewiduje się znaczącego negatywnego oddziaływania na zdrowie i życie ludzi realizacji założeń projektu planu.

Tereny rolnicze (R), tereny rolnicze z możliwości zalesienia (RL), tereny zieleni (Z), tereny lasów (ZL), wody powierzchniowe śródlądowe płynące (WP) i stojące (WS)

Pozytywne oddziaływanie długoterminowe, bezpośrednie i stałe będzie związane z utrzymaniem lasów, zieleni i wód w dotychczasowym zagospodarowaniu, co bardzo korzystnie wpływa na odczucia mieszkańców na terenie obszaru opracowania. Mozaika terenów rolnych, terenów zadrzewionych, oraz lasów wpłynie na poprawę wizualną krajobrazu.

Teren dróg publicznych klasy zbiorczej KD(Z), KD(L) – klasy lokalnej KD(D) – teren klasy dojazdowej KDW – teren drogi wewnętrznej, KTK – teren kolejowy

W bezpośrednim sąsiedztwie dróg nastąpi wzrost natężenia hałasu i zanieczyszczenie powietrza, Oddziaływania będą miały charakter bezpośredni, długoterminowy, stały, neutralny.

9.11. Oddziaływanie na obszary chronione w tym obszary Natura 2000

Brak oddziaływań – obszar położony poza terenami prawnej ochrony środowiska. Obszar objęty projektem planu znajduje się poza głównymi korytarzami ekologicznymi i nie stanowi zagrożenia ani bariery ekologicznej dla migracji roślin i zwierząt.

9.12. Wzajemne oddziaływanie

Poszczególne elementy środowiska, takie jak: ludzie, rzeźba terenu, budowa geologiczna, wody powierzchniowe i podziemne, pokrywa glebowa, szata roślinna i fauna, klimat lokalny, krajobraz naturalny, zasoby naturalne, dobra materialne, zabytki kultury materialnej są ze sobą powiązane i tworzą integralną całość.

Dlatego też negatywny wpływ na jeden z czynników, może przejawiać się pogorszeniem stanu całego ekosystemu. Wzajemne wzmocnienie występujących oddziaływań w danym środowisku powoduje, że łączny efekt jest większy od sumy efektów ich działania oddzielnego.

Z punktu widzenia zdrowia ludzi najważniejsze są oddziaływania na powietrze atmosferyczne i klimat akustyczny.

W oparciu o wyżej przedstawiony opis środowiska i analizę oddziaływań oraz ewentualnych zmian można stwierdzić, że przy zastosowaniu rozwiązań przedstawionych w niniejszej prognozie nie wystąpią wzajemne negatywne oddziaływania pomiędzy poszczególnymi elementami środowiska.

10. Rozwiązania mające na celu zapobieganie, ograniczenie lub kompensację przyrodniczą negatywnych oddziaływań na środowisko, mogących być rezultatem realizacji projektu miejscowego

Miejscowy plan zagospodarowania przestrzennego określa cele, które zakładają zapobieganie, ograniczenie lub niedopuszczanie do negatywnego wpływu inwestycji na środowisko. Proponowane rozwiązania przedstawione w miejscowym planie zagospodarowania przestrzennego prowadzą do łagodzenia i likwidacji negatywnych wpływów na środowisko przyrodnicze.

W zakresie ochrony środowiska, przyrody i krajobrazu kulturowego plan wprowadza następujące zasady:

1. Ustala zasady wynikające z położenia planu w granicach głównych zbiorników wód podziemnych (GZWP) Subniecka Warszawska Nr 215.

2. Zakaz wprowadzania do gleby substancji mogących negatywnie wpływać na jakość wód podziemnych.
3. Zakaz zmiany kierunku odpływu wody opadowej ze szkodą dla gruntów sąsiednich oraz kierunku odpływu ze źródeł, zgodnie z przepisami odrębnymi.
4. Nakaz utrzymania sieci melioracyjnych i drenażowych w należyтым stanie technicznym umożliwiającym zachowanie drożności poprzez ich ochronę przed zanieczyszczeniem, zarastaniem i zasypywaniem, zgodnie z przepisami odrębnymi.
5. Nakaz, by uciążliwości generowane przez: obiekty związane z chowem lub hodowlą zwierząt, obiekty inwentarskie i budynki inwentarskie, zawierały się w granicach do których inwestor posiada tytuł prawny.
6. W granicach planu zakazuje lokalizacji przedsięwzięć mogących zawsze znacząco oddziaływać na środowisko w rozumieniu przepisów odrębnych z zakresu ochrony środowiska za wyjątkiem inwestycji z zakresu łączności publicznej, komunikacji i infrastruktury technicznej.
7. Ustala zakaz lokalizacji zakładów o zwiększonym lub dużym ryzyku wystąpienia poważnej awarii przemysłowej, o których mowa w przepisach odrębnych;
8. Ustala dopuszczalne poziomy hałasu, przyjmując odpowiednie przepisy dotyczące ochrony środowiska w zakresie dopuszczalnych poziomów hałasu.
 - a. dla terenów elementarnych oznaczonych symbolem literowym **MN** jak dla terenów zabudowy mieszkaniowej jednorodzinnej;
 - b. dla terenów elementarnych oznaczonych symbolem literowych **MNU** jak dla terenów zabudowy mieszkaniowo – usługowej;
 - c. dla terenów elementarnych oznaczonych symbolami literowymi **R**, **RU** i **RM** jak dla terenów zabudowy zagrodowej;
 - d. dla pozostałych terenów elementarnych wyznaczonych w planie ustala normy hałasu zgodnie z przepisami odrębnymi, a w przypadku gdy teren nie podlega ochronie akustycznej - nie ustala.
9. W granicach planu zasady ochrony i kształtowania ładu przestrzennego określone są ustaleniami: nieprzekraczalnej linii zabudowy, zasad kształtowania zabudowy.
10. Na terenie opracowania planów ustala się minimalny procent powierzchni biologicznie czynnej określony indywidualnie dla poszczególnych terenów.
11. W sąsiedztwie napowietrznej linii elektroenergetycznej średniego napięcia, obowiązują ograniczenia w zabudowie i zagospodarowaniu terenu wynikające z przepisów odrębnych; przy realizacji zabudowy, zagospodarowania oraz nasadzeń zieleni należy stosować odpowiednie odległości od sieci wynikające z przepisów odrębnych;
12. Ustala ograniczenia w zabudowie i zagospodarowaniu terenów zlokalizowanych w sąsiedztwie lasu zgodnie z przepisami odrębnymi z zakresu bezpieczeństwa przeciwpożarowego.
13. Zaopatrzenie w ciepło będzie realizowane indywidualnie, z dopuszczeniem ogrzewania paliwami oraz energią elektryczną zgodnie z obowiązującymi przepisami odrębnymi lub odnawialnymi źródłami energii o mocy nieprzekraczającej 100kW, takimi jak panele ogniw fotowoltaicznych czy kolektory słoneczne umieszczane na dachach budynków. Dodatkowo do ogrzewania budynków ustala stosowanie urządzeń o wysokiej sprawności, które przy wytwarzaniu energii cieplnej nie będą powodowały przekroczenia dopuszczalnych zawartości substancji szkodliwych w powietrzu;
14. Zaopatrzenie w wodę będzie realizowane z sieci wodociągowej, z dopuszczeniem zaopatrzenia z ujęć własnych;
15. Ścieki należy odprowadzać do sieci kanalizacji sanitarnej, z dopuszczeniem zbiorników bezodpływowych lub do przydomowych oczyszczalni ścieków;
16. Wody opadowe i roztopowe należy odprowadzać do otwartej lub zamkniętej sieci kanalizacji deszczowej wyposażonej w niezbędne urządzenia podczyszczające;

17. Nakazuje, aby odpady były zagospodarowane w sposób zgodny z przepisami odrębnymi oraz obowiązującymi w tym zakresie przepisami lokalnymi.

Realizacja zapisów planu (rodzaj proponowanego zainwestowania) nie niesie poważnych zagrożeń dla środowiska. Przewiduje się również brak znaczącego oddziaływania projektowanego zagospodarowania na obszary ostoi Natura 2000, w szczególności:

- nie wpłynie na pogorszenie stanu siedlisk przyrodniczych oraz siedlisk gatunków roślin i zwierząt chronionych w sieci obszarów Natura 2000
- nie wpłynie na spójność obszarów Natura 2000

W związku z powyższym realizacja planu (rodzaj proponowanego zainwestowania) nie niesie specjalnych zagrożeń dla środowiska. Jednakże sposób ich realizacji wymaga wprowadzenia pewnych ograniczeń i zakazów w celu minimalizacji zagrożeń negatywnych oddziaływań:

- Podczas realizacji przedsięwzięć należy działać zgodnie z ogólnie przyjętymi zasadami minimalizacji negatywnych skutków oddziaływania na środowisko naturalne. Dotyczy to takich aspektów jak hałdowanie gruntów w celu ponownego wykorzystania itp.
- Zastosowanie szczelnych atestowanych zbiorników bezodpływowych nie może tworzyć zagrożeń dla środowiska oraz warunków gruntowo-wodnych. Zaleca się jako preferowane, używanie zbiorników z tworzyw sztucznych (kilku płaszczyznowych), a rezygnację z prefabrykatów betonowych jako bardziej narażonych na ewentualne przeciekanie (ze względu na słabą jakość montażu, wpływ warunków geologicznych i klimatycznych - utwory spójne które to podczas mrozów "pęcznieją" co może powodować negatywny wpływ na zbiorniki betonowe).
- W przypadku montażu przydomowych oczyszczalni ścieków należy wykonać stosowne badania geotechniczne w celu określenia podłoża gruntowego (jego wodoprzepuszczalności) oraz poziomów wód gruntowych w celu spełnienia wymagań w zakresie lokalizowania tego typu urządzeń tj.
 - ✓ zachowania odległości nie mniejszej jak 1,5 m od poziomu ułożenia rur drenażu względem wód podziemnych,
 - ✓ zachowanie odległości od drzew i krzewów min. 3 m, granic posesji min 2 m, budynków mieszkalnych 5 m, ujęć własnych lub ujęć zbiorczych - 30 m.
- Na etapie wznoszenia zainwestowania istotnym zagrożeniem będzie nadmierny hałas związany ze wznoszeniem zabudowy, utwardzaniem nawierzchni dróg itp. Nastąpi również ubytek szaty roślinnej związanej z realizacją zapisów planu. W związku z powyższym na etapie inwestycyjnym należy zastosować technologie ograniczające w sposób maksymalny hałas.
- Realizacja zabudowy musi umożliwiać migrację drobnych zwierząt poprzez np. otwory o średnicy min. 15 cm wykonane w podmurówce ogrodzeń przy powierzchni terenu, rozmieszczone w odstępach nie większych niż 5 m, prześwit o szerokości min 10 cm pomiędzy podmurówką, a ażurowymi elementami ogrodzenia, gdy wysokość podmurówki przekracza 10 cm wysokości – proponuje się wprowadzić powyższy zapis do całego obszaru projektu planu.

Zastosowanie się do wszystkich ustaleń projektowanego dokumentu i powyższych wytycznych powinno znacznie ograniczyć lub nawet wykluczyć część negatywnych oddziaływań na środowisko.

11. Rozwiązania alternatywne do rozwiązań zawartych w miejscowym planie

Metodologia opracowania Prognozy nakazuje dokonanie propozycji rozwiązań alternatywnych w stosunku do przewidywanych w projekcie dokumentu – rozwiązań, które pozwoliłyby osiągnąć zamierzone cele przy mniejszej skali uciążliwości i oddziaływań na różne aspekty środowiska (realizacja zamierzonych celów byłaby wówczas z punktu widzenia oddziaływania na środowisko bardziej efektywna – zostałyby osiągnięta przy niższych kosztach).

Projekt miejscowego planu zagospodarowania przestrzennego uwzględnia uwarunkowania środowiska, potrzebę ochrony i wzbogacenia istniejących walorów przyrodniczo-krajobrazowych, konieczność zabezpieczenia zdrowia ludzi na tym terenie.

Jedynym rozważnym rozwiązaniem alternatywnym, dotyczącym przyszłego zagospodarowania, byłoby zaniechanie podejmowania jakichkolwiek działań, tzw. wariant zerowy. Zaniechanie realizacji przedsięwzięcia nie wpłynęłoby na środowisko – pozostałoby ono w stanie obecnym. Jednakże, projekt planu jest zgodny z przepisami prawa w zakresie m.in. ochrony środowiska, ochrony przyrody, oraz innymi przepisami szczególnymi, ponadto na większości terenu zostaje podtrzymany dotychczasowy sposób użytkowania terenów, a przewidywane zagospodarowanie terenów, wydaje się być funkcją społecznie uzasadnioną na przedmiotowym terenie, dlatego też nie proponuje się rozwiązań alternatywnych aniżeli te, które zostały zaproponowane w projekcie planu.

12. Wskazanie napotkanych trudności wynikających z niedostatków techniki lub luk we współczesnej wiedzy

Analizowane zainwestowanie jest powszechnie występującym i typowym przedsięwzięciem małej skali. Wobec tego określenie jego wpływu na środowisko nie napotkało na szczególne trudności.

13. Streszczenie w języku niespecjalistycznym

Prognoza oddziaływania na środowisko stanowi podstawowy dokument, niezbędny do przeprowadzania postępowania w sprawie strategicznej oceny oddziaływania na środowisko skutków realizacji polityki, strategii, planu lub programu. Obowiązek opracowania prognozy oddziaływania na środowisko wynika z ustawy z dnia 3 października 2008 r. *o udostępnianiu informacji o środowisku i jego ochronie, udziale społeczeństwa w ochronie środowiska oraz ocenach oddziaływania na środowisko*.

Zasadniczym celem prognozy oddziaływania na środowisko jest diagnoza obecnego stanu środowiska oraz wskazanie potencjalnego oddziaływania realizacji ustaleń miejscowego planu zagospodarowania przestrzennego na środowisko przyrodnicze, przy uwzględnieniu jego poszczególnych komponentów, w tym: powierzchni ziemi, warunków wodnych, różnorodności biologicznej, krajobrazu, szaty roślinnej i zwierząt, powietrza.

Niniejsza prognoza oddziaływania na środowisko została sporządzona dla potrzeb miejscowego planu zagospodarowania przestrzennego części gminy Sońsk obejmujące wsie Cichawy, Mężenino-Węgłowice oraz Ślubowo.

Projekt planu składa się z części tekstowej – projektu uchwały oraz z załączników graficznych.

Projekt planu na omawianym terenie wyznacza następujące przeznaczenie terenu:

- MN** – teren zabudowy mieszkaniowej jednorodzinnej;
- UN** – teren zabudowy usług nieuciążliwych;
- UPs** – teren zabudowy usług publicznych – usługi sakralne;
- PU** – teren zabudowy produkcyjnej, składów, magazynów lub/i usług;
- PG** – teren powierzchniowej eksploatacji kopalini;
- RU** – teren obsługi produkcji w gospodarstwach rolnych, hodowlanych i ogrodniczych;
- RM** – teren zabudowy zagrodowej;
- R** – teren rolniczy;
- RL** - teren rolniczy z możliwością zalesienia;
- ZL** – teren lasu;
- ZP** – teren zieleni urządzonej;
- Z** – teren zieleni;
- WP** – teren wód powierzchniowych śródlądowych płynących;
- WS** – teren wód powierzchniowych śródlądowych stojących;
- KD(Z)** – teren drogi publicznej klasy zbiorczej;
- KD(L)** – teren drogi publicznej klasy lokalnej;
- KD(D)** – teren drogi publicznej klasy dojazdowej;
- KDW** – teren drogi wewnętrznej;
- KTK** – teren kolejowy.

Projekt przedmiotowego planu, jest realizacją Uchwały Nr XLVII/358/2018 Rady Gminy Sońsk z dnia 28 marca 2018 r. w sprawie przystąpienia do sporządzenia miejscowego planu zagospodarowania przestrzennego części gminy Sońsk obejmujące wsie Cichawy, Mężenino-Węgłowice oraz Ślubowo. Zgodnie z załącznikiem graficznym do ww. uchwały projektem planu objęto teren o łącznej powierzchni ok. 1408 ha.

Obszar objęty projektem planu położony jest w północnej i południowej części gminy Sońsk – obręby geodezyjne Cichawy, Mężenino-Węgłowice oraz Ślubowo, w powiecie ciechanowskim, województwie mazowieckim.

Obecnie obszar projektu nie posiada aktualnego planu zagospodarowania przestrzennego.

Teren objęty opracowaniem położony jest poza granicami wszelkich wyznaczonych obszarów chronionych w tym OCHK, NATURA 2000, rezerwaty, Parki Narodowe i Krajobrazowe, użytki ekologiczne itp. W obrębie Cichawy – dwa pomniki przyrody lipa drobnolistna - *Tilia cordata*, o wysokości 24,0 m, pierśnicy 131,0 cm oraz lipa drobnolistna - *Tilia cordata*, o wysokości 28,0 m, pierśnicy 118,0 cm. W obrębie Ślubowo – dwa pomniki przyrody - Jesion wyniosły - *Fraxinus Excelsior*, o wysokości 28m, pierśnica 151 cm oraz Świerk pospolity - *Picea bies*.

Projektowane zagospodarowanie terenu obwarowane jest działaniami minimalizującymi negatywny wpływ na środowisko przyrodnicze. Ponadto plan spełnia uwarunkowania wynikające z dążenia do zapewnienia właściwych standardów środowiskowych w zakresie ochrony zdrowia.

Podczas realizacji założeń planu nie wystąpią transgraniczne oddziaływania na środowisko.

Wykazano, że realizacja zainwestowania wiąże się z oddziaływaniem na obszar badań. W celu minimalizacji negatywnych skutków realizacji zapisów planu wprowadzono zalecenia i nakazy.

W ujęciu końcowym wykazano, że realizacja zapisów planu po uwzględnieniu nakazów i zaleceń zawartych w prognozie nie spowoduje znaczącego oddziaływania na

obszary cenne przyrodniczo oraz nie spowoduje znaczącego wzrostu zagrożenia środowiska w granicach planu i poza nim.

14. Wykaz materiałów źródłowych

1. Studium Uwarunkowań i Kierunków Zagospodarowania Przestrzennego gminy Sońsk,
2. Opracowanie ekofizjograficzne podstawowe do miejscowego planu zagospodarowania przestrzennego części gminy Sońsk obejmujące wsie Cichawy, Mężenino-Węgłowice oraz Ślubowo, czerwiec 2019 r.,
3. Projekt miejscowego planu zagospodarowania przestrzennego miejscowego planu zagospodarowania przestrzennego części gminy Sońsk obejmujące wsie Cichawy, Mężenino-Węgłowice oraz Ślubowo,
4. Program Ochrony Środowiska Gminy Sońsk z perspektywą do 2019 r.
5. Program Ochrony Środowiska dla Województwa Mazowieckiego do 2022 r. (Uchwała nr 3/17 Sejmiku Województwa Mazowieckiego z dnia 24 stycznia 2017 r.)
6. Plan zagospodarowania przestrzennego województwa mazowieckiego;
7. Strategia rozwoju województwa mazowieckiego do 2030 roku;
8. Plan Gospodarki Odpadami dla województwa mazowieckiego 2024;
9. Krajowy Program Oczyszczania Ścieków Komunalnych;
10. Polityka Ekologiczna Państwa;
11. Dyrektywa 2000/60/WE Parlamentu Europejskiego i Rady z dnia 23 października 2000 r. ustanawiającej ramy wspólnotowego działania w dziedzinie polityki wodnej (Dz. U. UE L z dnia 22 grudnia 2000 r.) tzw. Ramowej Dyrektywy Wodnej;
12. Strategiczny plan adaptacji dla sektora i obszarów wrażliwych na zmiany klimatu do roku 2020 z perspektywą do roku 2030;
13. Centralna Baza Danych Geologicznych;
14. Dane Państwowego Instytutu Geologicznego – Państwowego Instytutu Badawczego,
15. Geografia regionalna Polski, Kondracki J., PWN, Warszawa 2013 r.,
16. Geografia fizyczna Polski, A. Richling, K. Ostaszewska, PWN, Warszawa 2005 r.
17. Rozporządzenie Ministra Środowiska z dnia 12 stycznia 2011 r. w sprawie obszarów specjalnej ochrony ptaków (Dz. U. Nr 25, poz. 133, z późn. zm.)
18. Rozporządzenie Ministra Środowiska z dnia z dnia 16 grudnia 2016 r. w sprawie ochrony gatunkowej zwierząt (Dz. U. z 2016 r. poz. 2183)
19. Rozporządzenie Ministra Środowiska z dnia 9 października 2014 r. w sprawie ochrony gatunkowej roślin (Dz. U. z 2014 r. poz. 1409)
20. Rozporządzenie Ministra Środowiska z dnia 9 października 2014 r. w sprawie ochrony gatunkowej grzybów (Dz. U. z 2014 r. poz. 1408)
21. Ptaki. Przewodnik Collinsa, 2010 r.
22. Przewodnik do oznaczania zbiorowisk roślinnych Polski, Władysław Matuszkiewicz PWN, Warszawa 2001 r.,
23. Potencjalna roślinność naturalna Polski. Mapa pogładowa w skali 1: 300 000, arkusz 5 Pojezierze Wielkopolskie i Pojezierze Chełmińsko-Dobrzyńskie, PAN, W. Matuszkiewicz i inni, Warszawa 1995 r.,

24. Projekt korytarzy ekologicznych łączących Europejską sieć Natura 2000 w Polsce. Zakład Badań Ssaków PAN, W. Jędrzejewski i inni, Białowieża 2012r.
25. Klucz do oznaczania roślin naczyniowych Polski niżowej, Łucjan Rutkowski, PWN, Warszawa 2008 r.,
26. Rośliny lasu liściastego, Tadeusz Traczyk, WSiP, Warszawa 1959 r.,
27. Atlas roślin, R. Krzyściak-Kosińska, M. Kosiński, wyd. Pascal, Bielsko-Biała 2007 r.,
28. Płazy i gady Polski, A. Herczek, J. Gorczyca, Wyd. Kubajak, 2004 r.,
29. Atlas ptaków, część I i II, Marcin Karetta, wyd. Pascal, Bielsko-Biała, 2010 r.,
30. Ptaki Polski, część 1 i 2, Andrzej G. Kruszewicz, MULTICO Oficyna Wydawnicza, Warszawa 2005, 2006, 2007,
31. Regionalizacja geobotaniczna Polski, Jan Marek Matuszkiewicz, IGiPZ PAN Warszawa, 2008 r.,
32. Mapy Hydrogeologiczne Polski wraz z objaśnieniami,
33. Szczegółowa Mapa Geologiczna Polski wraz z objaśnieniami,
34. Mapa Geośrodowiskowa Polski wraz z objaśnieniami,
35. Przeglądowa Mapa Surowców Skalnych Polski w skali 1:200 000
36. Główne Zbiorniki Wód Podziemnych, Informator PSH, Józef Mikołajków i Andrzej Sadurski, Państwowy Instytut Geologiczny – Państwowy Instytut Badawczy, Warszawa 2017 r.
37. Plan gospodarowania wodami na obszarze dorzecza Wisły, Uchwała Rady Ministrów z dnia 22 lutego 2011 r. (Monitor Polski nr 49 poz. 549), Warszawa 2011,
38. Plan gospodarowania wodami na obszarze dorzecza Wisły, Rozporządzenie Rady Ministrów z dnia 18 października 2016 r. (Dz. U. R.P. z 2016 poz. 1911);
39. Raporty o stanie środowiska województwa mazowieckiego, Wojewódzki Inspektorat Ochrony Środowiska,
40. Roczna ocena jakości powietrza w województwie mazowieckim. Raport za rok 2018. Główny Inspektorat Ochrony Środowiska, Warszawa, kwiecień 2019 r.
41. Materiały zebrane w sieci Internet w szczególności bazy danych WMS oraz serwisy tematyczne.

Spis załączników tekstowych:

1. Oświadczenie,
2. Kopia uzgodnień zakresu i stopnia szczegółowości informacji wymaganych w prognozie oddziaływania na środowisko dla projektu miejscowego planu zagospodarowania przestrzennego części gminy Sońsk obejmujące wsie Cichawy, Mężenino-Węgłowice oraz Ślubowo z Regionalnym Dyrektorem Ochrony Środowiska w Warszawie,
3. Kopia uzgodnień zakresu i stopnia szczegółowości informacji wymaganych w prognozie oddziaływania na środowisko dla projektu miejscowego planu zagospodarowania przestrzennego części gminy Sońsk obejmujące wsie Cichawy, Mężenino-Węgłowice oraz Ślubowo z Państwowym Powiatowym Inspektorem Sanitarnym w Ciechanowie,

Spis załączników graficznych:

1. Struktura ekofizjograficzne (użytkowanie gruntu) terenu objętego projektem miejscowego planu zagospodarowania przestrzennego części gminy Sońsk obejmujące wsie Cichawy, Mężenino-Węgłowice oraz Ślubowo (zał. nr 1)

2. Mapa struktur funkcjonalno-przestrzennych projektu miejscowego planu zagospodarowania przestrzennego części gminy Sońsk obejmujące wsie Cichawy, Mężenino-Węglowice oraz Ślubowo (zał. nr 2)

Autor opracowania:



.....
inż. Grzegorz Prusik

OŚWIADCZENIE

Oświadczam, iż jako autor „*Prognozy oddziaływania na środowisko dla miejscowego planu zagospodarowania przestrzennego części gminy Sońsk obejmujące wsie Cichawy, Mężenino-Węglowice oraz Ślubowo*” spełniam wymagania o których mowa w art. 74a ust. 2 ustawy z dnia 3 października 2008 r. o udostępnianiu informacji o środowisku i jego ochronie, udziale społeczeństwa w ochronie środowiska oraz o ocenach oddziaływania na środowisko (Dz. U. z 2018 r., poz. 2081 z późn. zm.).

Jestem świadom odpowiedzialności karnej za złożenie fałszywego oświadczenia.



.....
inż. Grzegorz Prusik